

## 令和元年東日本台風（台風19号）に伴う被害状況等について

### （1）気象情報、警報等について

#### 【風の状況】

観測局名	風速 (m/s)			
	最大	観測日	最大瞬間	観測日
アメダス米山観測局	17.7	R1. 10. 13(日) 7:00	23.4	R1. 10. 13(日) 3:26
消防防災センター	15.6	R1. 10. 13(日) 3:48	28.3	R1. 10. 13(日) 6:16


※10月12日(土)7時から10月13日(日)16時18分までの期間で記載

#### 【雨の状況】

観測局名		系統	積算雨量	時間最大	
嵯峨立	東和町	市	135.5 mm	22.5 mm	R1. 10. 12(土) 23:00
鱒淵	東和町	市	230.5 mm	45.5 mm	R1. 10. 12(土) 23:00
羽沢	登米町	市	257.0 mm	42.5 mm	R1. 10. 13(日) 0:00
深畑	津山町	市	277.5 mm	<b>69.0</b> mm	R1. 10. 12(土) 23:00
石貝	津山町	市	258.5 mm	51.0 mm	R1. 10. 12(土) 22:00
野尻	津山町	市	326.0 mm	48.0 mm	R1. 10. 12(土) 22:00
米谷	東和町	国	185.0 mm	28.0 mm	R1. 10. 13(日) 0:00
佐沼	迫町	県	180.0 mm	38.0 mm	R1. 10. 13(日) 1:00
米川	東和町	県	131.0 mm	19.0 mm	R1. 10. 13(日) 1:00
米谷	東和町	県	177.0 mm	27.0 mm	R1. 10. 12(土) 23:00
柳津	津山町	県	229.0 mm	35.0 mm	R1. 10. 12(土) 22:00
下綱木	東和町	砂	177.0 mm	29.0 mm	R1. 10. 12(土) 23:00
登米町	登米町	砂	210.0 mm	41.0 mm	R1. 10. 12(土) 23:00
宮田	津山町	砂	<b>372.0</b> mm	64.0 mm	R1. 10. 12(土) 23:00
石越町	石越町	砂	150.0 mm	23.0 mm	R1. 10. 13(日) 1:00
迫町	迫町	砂	261.0 mm	43.0 mm	R1. 10. 13(日) 0:00
米山	米山町	気	240.5 mm	50.5 mm	R1. 10. 13(日) 1:00

※降り始めを10月11日(金)19時とし、降り終わりを10月13日(日)9時として積算

【気象予報・警報等の状況】



## (2) 河川の水位、水防警報、排水調整の状況について

### 【河川水位の基準】(その1)

水系名	北上川	北上川	北上川	北上川	北上川	北上川	北上川
河川名	北上川	北上川	北上川	北上川	二股川	二股川	南沢川
観測局名	大泉	米谷	登米	柳津	昭和橋	飯土井	柳津
系統名	国	国	国	国	県	県	県
H. W. L	13.270	15.160	13.024	12.236	4.000	6.030	6.150
はん濫危険水位 (レベル4水位)	10.80	12.80	12.70	12.20	—	—	—
避難判断水位 (レベル3水位)	10.20	12.70	12.60	12.10	—	—	—
はん濫注意水位 (レベル2水位)	9.50	11.40	9.00	8.40	—	—	—
水防団待機水位 (レベル1水位)	8.50	10.00	8.00	7.00	—	—	—

### 【台風接近期間中の最高水位】

月日・時間	R1.10.13 12:10	R1.10.13 13:20	R1.10.13 13:30	R1.10.13 14:00	R1.10.13 2:20	R1.10.13 1:00	R1.10.13 2:30
水位 (m)	8.00	10.42	8.52	7.97	3.81	6.36	5.75

### 【水防警報】

準備			R1.10.13 7:40	R1.10.13 5:40		
出動			—	—		
解除			R1.10.13 11:40	R1.10.13 11:50		

### 【排水調整】

要請(準備)						
指示						
解除						

【河川水位の基準】(その2)

水系名	北上川	北上川	北上川	北上川	北上川	北上川	北上川	北上川
河川名	南沢川	迫川	迫川	迫川	夏川	夏川	荒川	荒川
観測局名	横山	三方島	佐沼	剣先	小谷地	舟場	沼口	落堀
系統名	県	県	県	国	県	県	県	県
H. W. L	2.800	—	6.028	6.561	4.158	6.346	8.500	9.684
はん濫危険水位 (レベル4水位)	—	—	4.70	—	—	—	—	—
避難判断水位 (レベル3水位)	—	—	4.50	—	—	—	—	—
はん濫注意水位 (レベル2水位)	—	—	4.20	—	—	—	—	—
水防団待機水位 (レベル1水位)	—	—	3.60	—	—	—	—	—

【台風接近期間中の最高水位】

月日・時間	R1.10.13 1:50	R1.10.13 11:50	R1.10.13 18:40	R1.10.13 21:10	R1.10.13 16:20	R1.10.13 18:20	R1.10.13 16:20	R1.10.13 16:50
水位(m)	3.46	10.78	4.58	5.42	4.43	5.89	8.17	8.26

【水防警報】

準備		R1.10.13 4:50	R1.10.13 7:30		
出動		R1.10.13 7:10	R1.10.13 12:30		
解除		R1.10.14 1:20	R1.10.14 1:20		

【排水調整】

要請(準備)		R1.10.13 15:00	R1.10.13 1:20		
指示		—	R1.10.13 2:10		
解除		R1.10.13 21:00	R1.10.13 21:00		


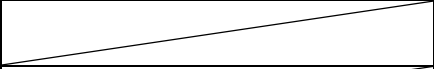

【河川水位の基準】（その3）

水系名	北上川	北上川	北上川	北上川	北上川	北上川
河川名	荒川	荒川	荒川	小山田川	旧迫川	旧迫川
観測局名	荒川S	仮屋(上)	仮屋(下)	大沼	高鳥	三方江
系統名	県	県	県	県	県	国
H. W. L	9.438	9.684	9.438	7.384	6.900	7.646
はん濫危険水位 (レベル4水位)	—	—	—	6.800	—	—
避難判断水位 (レベル3水位)	—	—	—	6.800	—	—
はん濫注意水位 (レベル2水位)	—	—	—	5.800	—	—
水防団待機水位 (レベル1水位)	—	—	—	5.300	—	—

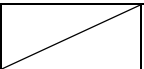
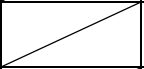
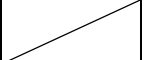
【台風接近期間中の最高水位】

月日・時間	R1. 10. 13 16 : 50	R1. 10. 13 17 : 00	R1. 10. 13 18 : 30	R1. 10. 13 6 : 30	R1. 10. 13 17 : 50	R1. 10. 13 16 : 30
水位 (m)	8.30	8.31	9.59	7.01	6.41	6.49

【水防警報】

準備		R1. 10. 13 0 : 35
出動		R1. 10. 13 1 : 20
解除		R1. 10. 14 21 : 20

【排水調整】

要請（準備）	R1. 10. 13 10 : 45		R1. 10. 13 1 : 20
指示	R1. 10. 13 15 : 40		R1. 10. 13 2 : 30
解除	R1. 10. 13 21 : 00		R1. 10. 13 6 : 20

### (3) 配備体制について

【部局ごとの配備体制の状況】

部局名	体制の移行方向→							
	警戒 配備 (0号 配備)	特別警戒配備		非常 配備	特別警戒配備		警戒 配備 (0号配 備)	廃止
		(1号 配備)	(2号 配備)		(2号 配備)	(1号 配備)		
総務部	R1. 10. 12 7 : 00	R1. 10. 12 12 : 00	R1. 10. 12 13 : 00	—	—	R1. 10. 13 12 : 00	R1. 10. 29 17 : 00	R1. 12. 27 12 : 00
企画部	—	R1. 10. 12 12 : 00	R1. 10. 12 13 : 00	—	—	R1. 10. 13 12 : 00	R1. 10. 13 15 : 30	R1. 10. 29 17 : 00
市民生活部	R1. 10. 12 8 : 00	R1. 10. 12 12 : 00	R1. 10. 12 13 : 00	—	—	R1. 10. 13 12 : 00	R1. 10. 13 15 : 30	R1. 10. 29 17 : 00
産業経済部	R1. 10. 12 8 : 00	R1. 10. 12 12 : 00	R1. 10. 12 13 : 00	—	—	R1. 10. 13 12 : 00	R1. 10. 13 16 : 00	R1. 10. 29 17 : 00
建設部	R1. 10. 12 8 : 00	R1. 10. 12 12 : 00	R1. 10. 12 13 : 00	—	—	R1. 10. 13 12 : 00	R1. 10. 29 17 : 00	R1. 12. 27 12 : 00
議会事務局	R1. 10. 12 8 : 00	R1. 10. 12 12 : 00	R1. 10. 12 13 : 00	—	—	R1. 10. 13 12 : 00	R1. 10. 13 15 : 30	R1. 10. 29 17 : 00
教育部	R1. 10. 12 8 : 00	R1. 10. 12 12 : 00	R1. 10. 12 13 : 00	—	—	R1. 10. 13 12 : 00	R1. 10. 13 15 : 30	R1. 10. 29 17 : 00
医療局	R1. 10. 12 8 : 00	R1. 10. 12 12 : 00	R1. 10. 12 13 : 00	—	—	R1. 10. 13 12 : 00	R1. 10. 13 15 : 30	R1. 10. 29 17 : 00
迫支所	R1. 10. 12 8 : 00	R1. 10. 12 12 : 00	R1. 10. 12 13 : 00	—	—	R1. 10. 13 12 : 00	R1. 10. 15 12 : 00	R1. 10. 29 17 : 00
登米支所	R1. 10. 12 8 : 00	R1. 10. 12 12 : 00	R1. 10. 12 13 : 00	—	—	R1. 10. 13 12 : 00	R1. 10. 13 15 : 30	R1. 10. 29 17 : 00
東和支所	R1. 10. 12 8 : 00	R1. 10. 12 12 : 00	R1. 10. 12 13 : 00	—	—	R1. 10. 13 12 : 00	R1. 10. 13 15 : 30	R1. 10. 29 17 : 00
中田支所	R1. 10. 12 8 : 00	R1. 10. 12 12 : 00	R1. 10. 12 13 : 00	—	—	R1. 10. 13 12 : 00	R1. 10. 13 15 : 30	R1. 10. 29 17 : 00
豊里支所	R1. 10. 12 8 : 00	R1. 10. 12 12 : 00	R1. 10. 12 13 : 00	—	—	R1. 10. 13 12 : 00	R1. 10. 13 15 : 30	R1. 10. 29 17 : 00
米山支所	R1. 10. 12 8 : 00	R1. 10. 12 12 : 00	R1. 10. 12 13 : 00	—	—	R1. 10. 13 12 : 00	R1. 10. 13 15 : 30	R1. 10. 29 17 : 00
石越支所	R1. 10. 12 8 : 00	R1. 10. 12 12 : 00	R1. 10. 12 13 : 00	—	—	R1. 10. 13 12 : 00	R1. 10. 13 15 : 30	R1. 10. 29 17 : 00
南方支所	R1. 10. 12 8 : 00	R1. 10. 12 12 : 00	R1. 10. 12 13 : 00	—	—	R1. 10. 13 12 : 00	R1. 10. 13 15 : 30	R1. 10. 29 17 : 00
津山支所	R1. 10. 12 8 : 00	R1. 10. 12 12 : 00	R1. 10. 12 13 : 00	※	—	R1. 10. 13 17 : 00	R1. 10. 29 17 : 00	R1. 12. 27 12 : 00
消防本部	登米市消防計画に順次対応							
水道事業所	登米市水道事業所災害対策要綱に順次対応							

※10月13日(日)0時から10月13日(日)17時まで津山のみ非常配備に準じた応援体制としている。

#### (4) 被害状況について

##### ①人的被害

区分		人数	概要
死亡		1	登米町 1 名
負傷者	重症	1	津山町 1 名
	軽傷	1	津山町 1 名

##### ②住家被害

区分	棟数	概要
大規模半壊	1	東和町 1 件
半壊	15	迫町 1 件、登米町 4 件、東和町 3 件、南方町 1 件、津山町 6 件
一部損壊	205	迫町 26 件、登米町 8 件、東和町 37 件、中田町 4 件、豊里町 3 件、米山町 7 件、石越町 4 件、南方町 7 件、津山町 109 件
計	221	

床上浸水	116	迫町 9 件、登米町 10 件、東和町 22 件、米山町 1 件、南方町 2 件、津山町 72 件
床下浸水	105	迫町 18 件、登米町 2 件、東和町 19 件、中田町 4 件、豊里町 3 件、米山町 6 件、石越町 4 件、南方町 6 件、津山町 43 件

##### ③非住家被害

区分	棟数	概要
一部損壊	20	迫町 2 件、東和町 1 件、中田町 8 件、石越町 2 件、南方町 2 件、米山町 5 件
床上浸水	13	迫町 2 件、登米町 1 件、南方町 2 件、津山町 8 件
床下浸水	6	豊里町 1 件、南方町 1 件、津山町 4 件
計	39	

④公共施設被害

【総務部関係】

区分	件数	概要
防災行政無線子局	2	津山町 2 件（故障）
選挙看板、ポスター 破損	4	東和町 1 件、豊里町 2 件、津山町 1 件
市有地	1	東和町 1 件（ゲートボール場（旧生活改善センター跡地））（土砂堆積）

【企画部関係】

区分	件数	概要
登米祝祭劇場	1	一部漏電箇所あり（10月13日（日）通常開館）
共同テレビアンテナ ケーブル	1	津山町横山地内で倒木により、ケーブル切断（テレビ視聴不可 20 戸）

【市民生活部関係】

区分	件数	概要
防犯灯	5	迫町 3 件（転倒、傾き 2）、津山町 2 件（転倒、傾き）
墓地	3	法面崩壊 2 件（南方八の森共同墓地、東和越路共葬墓地）、通路崩落 1 件（豊里迫囲共葬墓地）
保育園	1	津山町杉の子保育園（床上浸水（非住家計上済）、園庭砂流出、フェンス変形）

【産業経済部関係】

区分	件数	概要
林道	97	土砂崩れ 7、路面・法面崩壊 12、洗掘 76、橋破損 1、路体流出 1
有機センター	4	土砂 1、排気筒折れ 1、屋根破損 2
公園	14	土砂 1、土壁破損 1、倒木 2、冠水 2、雨漏 2、看板破損 1、ガードレール破損 1、浮桟橋破損 1、横山不動尊屋外トイレ浄化槽フロア・ポンプ破損 1、階段崩落 1、路肩崩落 1
研修施設	1	施設への内水 1
排水機場	4	ゴミ堆積 2、越水 1、冠水 1



【建設部関係】

区分	件数	概要
市道等	1,058	<p>迫町 237 件（冠水 20、法面崩れ 150、土砂 33、陥没 9、洗掘 8、損壊 4、倒木 1、雨止めアスファルト破損 1、土砂止め破損 1、ため池の止水弁破損 1、越水 1、側溝破損 3、排水路洗掘 1、ガードレール破損 1、路肩崩れ 2、砂利流出 1）</p> <p>登米町 47 件（冠水 10、洗掘 7、流出 3、土砂 18、倒木 1、陥没 1、法面崩壊 4、側溝破損 1、橋破損 1、流木 1）</p> <p>東和町 323 件（冠水 29、土砂 115、陥没 3、流木 2、法面崩壊 38、洗掘 14、橋脚浸食 1、落石 1、倒木 15、わら堆積 5、ガードレール破損 2、法面洗掘 38、護岸崩れ 15、倒竹 2、路肩崩れ 13、橋梁取付部洗掘 2、橋梁取付部破損 1、橋梁流木 6、堤防崩れ 1、浸食 1、越水 1、堰堤破損 1、路盤剥離 2、河川浸食 1、砂利流出 1、ブロック積基礎洗掘 3、コンクリートブロック裏ごめ材流出 1、擁壁背面流出 1、防護柵破損 1、横断管閉塞 4、放流路ブロック破損 1、護岸ブロック崩落 1、水路閉塞 1）</p> <p>中田町 20 件（土砂 7、法面崩れ 3、陥没 5、洗掘 1、倒木 3、排水不良 1）</p> <p>豊里町 58 件（土砂 10、法面崩壊 10、冠水 8、川ブロック塀崩壊 11、ガードレール破損 1、陥没 2、洗掘 5、堤防洗掘 3、堤防崩壊 3、橋台下洗掘 3、河川浸食 1、路肩崩れ 1）</p> <p>米山町 26 件（冠水 2、土砂 2、浸食 3、倒木 2、わら堆積 1、法面崩れ 12、洗掘 2、側溝つまり 1、砂利流出 1）</p> <p>石越町 39 件（土砂 14、法面崩壊 6、路肩崩落 1、路面流出 1、倒木 9、法面流出 3、通水 2、砂利流出 1、枝葉散乱 1、舗装破損 1）</p> <p>南方町 76 件（冠水 8、土砂 34、洗掘 5、倒木 3、堤防越流 1、法面崩れ 11、路肩崩れ 10、碎石流出 1、越水 1、境界杭移動 1、側溝移動 1）</p> <p>津山町 232 件（冠水 8、越水 10、陥没 12、土砂 103、洗掘 24、流木 1、橋梁破損 2、藁堆積 2、落橋 2、材木流出 1、法面亀裂 1、汚損 1、路肩崩壊 8、法面崩れ 34、路盤流出 3、倒木 5、舗装破損 4、舗装沈下 2、護岸崩壊 6、護岸ブロック欠損 1、側溝基礎砕石崩壊 1、ボックス流出 1）</p>
その他	17	<p>東和町 15 件（横断管閉塞 11、水道ポンプ場洗掘 1、放流路ブロック破損 1、護岸ブロック吸出し崩壊 1、放流路法崩れ 1）、中田町 2 件（排水機場 2）</p>
下水道施設、農業集落排水処理場、市設置浄化槽	11	<p>迫町 2 件（ごみ堆積 1、浄化槽土砂被り 1）、登米町 1 件（ごみ堆積 1）、東和町 3 件（エンジンポンプ故障 2、ごみ堆積 1）、中田町 2 件（原水槽浸水 2）、米山町 1 件（スクリーン故障 1）、津山町 2 件（水没 1、浄化槽土砂被り 1）</p>
その他下水関係	56	<p>登米市内浄化槽フロア 50 基程度破損</p> <p>東和町 1 件（下水道管露出 1）</p> <p>津山町 5 件（マンホールポンプ場盤内浸水 2、津山浄化センター法面崩れ 2、管路流出 1）</p>

【教育部関係】

区分	件数	概要
学校施設	21	停電2件（新田小、新田中）、雨漏り11件（登米小、西郷小、中津山小、南方小、米岡小、豊里小、北方小、佐沼中、南方中、津山中、石越小）、渡り廊下破損1件（北方小）、庭木倒木1件（東郷小）、法面崩れ1件（津山給食センター）、土砂2件（西郷小、東和中）、舗装割れ1件（南方小）、枝折れ1件（石越小）、雨樋破損1件（米谷小）
公民館施設	1	土砂堆積1件（津山公民館）
体育施設	4	雨樋破損1件（南方体育センター）、土砂堆積1件（登米総合運動公園）、雨漏り1件（津山若者総合体育館）、雨漏り・天井一部崩落1件（中田総合体育館）
指定文化財	5	ウグイ生息地の湧水対策揚水ポンプ故障、ウグイ生息地への土砂流入、柳津虚空蔵尊鵜橋落下、柳津虚空蔵尊杉並木への土砂流入、柳津虚空蔵尊けやき倒木の危険性

【医療局関係】

区分	件数	概要
病院	1	地下（下膳室）浸水・駐車場冠水・雨漏り（登米市民病院）

【水道事業所関係】

区分	件数	概要
浄水場、配水池、ポンプ場	5	土砂流出1件（大綱木浄水場）、フェンス破損4件（西針田増圧ポンプ場、米谷水系浄水場、錦織水系浄水場、本宮配水池）
水管橋	6	東和町4件（水管橋破断4）、津山町2件（水管橋破断）
配水管	4	津山町2件（露出）、迫町1件（露出）、東和町1件（折損）

⑤その他被害

【農地、農作物、農業用設備】

区分	件数	概要
ため池、水路	85	土砂 46、法面崩壊 17、越水 4、わら堆積 5、止水弁破損 1、水路破損 4、樋管水位目盛破損 1、護岸崩れ 2、防草シート金具離脱 1、破損 2、崩壊 1、横断呑口拡張 1
田、畑	249	土砂 101、法面崩壊 126、浸食 3、ごみ堆積 3、流木 5、流出 3、冠水 6、わら堆積 1、路肩崩れ 1
ビニールハウス	50	被覆材破損 50
農作物	1,060.9ha	きゅうり 0.3ha、キャベツ 16ha、ねぎ 12ha、ホウレンソウ 10ha、雪菜 5ha、大豆 970ha、リンゴ 27ha、水稲 20 ha、白菜 0.3ha、花き 0.2ha、ワサビ 0.1 ha
家畜被害	1	津山町 1 件（鶏の雛 3,800 羽溺死）
農協、農業公社	3	屋根破損 1、被覆材破損 2
農道	1	崩落 1

【企業等】

区分	件数	概要
電柱、電線、電話線	12	迫町 3 件（転倒 3）、東和町 4 件（電柱傾き 4）、中田町 2 件（断線 1、電話線切断 1）、豊里町 3 件（電柱転倒 2、電線ワイヤー垂れ下がり 1）、
企業等	14	東和町 2 件（物置破損 1、塀傾斜 1）、豊里町 1 件（工場門扉破損）、米山町 3 件（事業用鉄骨ハウス 屋根損壊 1、浸水 1、工場駐車場法面崩壊 1）、石越町 1 件（駐車場水没） 津山町 7 件（工場敷地内浸水 3、土砂 3、石垣破損 1）

【私有地、その他】

区分	件数	概要
土砂崩れ（私有地）	41	迫町 19 件、登米町 1 件、東和町 3 件、中田町 1 件、豊里町 1 件、米山町 11 件、津山町 5 件
土砂堆積（私有地）	12	東和町 10 件、豊里町 1 件、津山町 1 件
洗掘（私有地）	5	迫町 1 件、東和町 4 件（水路洗掘 1、水道管露出 3）
法面崩落（私有地）	8	東和町 3 件、石越町 2 件、米山町 3 件
塀破損	1	迫町 1 件
砂利流出	2	東和町 2 件
倒木（私有地）	44	迫町 4 件、登米町 6 件、東和町 7 件、中田町 6 件、米山町 6 件、石越町 8 件、津山町 7 件
流木	10	迫町 4 件、東和町 5 件、津山町 1 件

越水	10	津山町 10 件（石生川、南沢川 5、北沢川、明耕院川、滑体沢川、大柳津川）
----	----	--

⑥生活関連被害、状況等

【停電状況】

発生日時	対象地域		対象戸数	停電理由	復旧日時
R1. 10. 12(土) 19 : 43	東和	米川	約 200 戸	台風の影響	R1. 10. 13(日) 14 : 08
R1. 10. 12(土) 20 : 07	登米 東和 中田	日根牛、寺池 米谷 浅水	約 200 戸	台風の影響	R1. 10. 12 (土) 22 : 36
R1. 10. 13(日) 1 : 52	津山	柳津、横山	約 1,400 戸	台風の影響	R1. 10. 13(日) 13 : 22
R1. 10. 13(日) 6 : 03	迫	北方、新田	約 400 戸	台風の影響	R1. 10. 13(日) 11 : 49
R1. 10. 14(月) 13 : 48	東和	米川	約 200 戸	台風の影響	R1. 10. 14(月) 15 : 48
R1. 10. 15(火) 12 : 30	迫	北方	約 20 戸	倒木撤去に伴う作業停電	R1. 10. 15(火) 14 : 43
R1. 10. 18(金) 14 : 30	石越	北郷	約 70 戸	倒木撤去に伴う作業停電	R1. 10. 18(金) 15 : 33
停電戸数合計：約 2,490 戸					

【断水状況】

発生日時	対象地域	対象戸数	発生理由	復旧日時
R1. 10. 13(日) 未明	東和町米川	58 戸	配水管折損及び水管橋破断による断水	仮設配管による給水
R1. 10. 13(日) 未明	津山町柳津、横山	7 戸	水管橋破断による断水	仮設配管による給水
断水戸数合計：65 戸				

【交通規制状況】

〔国道〕

規制日時	対象路線（区間）等	規制状況	解除日時
R1. 10. 12(土) 20 : 00	鳴瀬奥松島 IC～小泉海岸 IC （上記のうち規制解除区間） 鳴瀬奥松島 IC～三滝堂 IC 三滝堂 IC～南三陸海岸 IC 南三陸海岸 IC～小泉海岸 IC	全面通行止め	R1. 10. 13(日) 14 : 30 R1. 10. 15(火) 20 : 00 R1. 10. 25(金) 8 : 40
R1. 10. 12(土) 23 : 15	45 号石巻市相野谷～柳津大橋手前	全面通行止め	R1. 10. 25(金) 18 : 55
R1. 10. 12(土) 7 : 00	45 号柳津大橋手前～柳津幣崎	一部片側交互通行	R1. 10. 19(土) 10 : 00
R1. 10. 13(日) 1 : 15	45 号登米市津山町横山地内	全面通行止め	R1. 10. 13(日) 12 : 00
R1. 10. 13(日) 5 : 00	346 号(東和町米川:飯土井橋付近)	全面通行止め	R1. 10. 13(日) 11 : 45

## 〔県道〕

規制日時	対象路線（区間）等	規制状況	解除日時
R1. 10. 12(土) 15 : 00	志津川登米線	全面通行止め	R1. 10. 21(月) 15 : 00
R1. 10. 12(土) 17 : 00	東和薄衣線	全面通行止め	R1. 10. 14(月) 14 : 50
R1. 10. 12(土) 17 : 00	北上津山線	全面通行止め	R1. 10. 26(土) 8 : 00
R1. 10. 12(土) 21 : 00	河南登米線	全面通行止め	R1. 10. 14(月) 16 : 00
R1. 10. 13(日) 1 : 00	馬籠東和線	全面通行止め	R1. 10. 13(日) 15 : 30
R1. 10. 13(日) 1 : 00	古川登米線	全面通行止め	R1. 10. 13(日) 6 : 30
R1. 10. 13(日) 3 : 25	古川佐沼線	全面通行止め	R1. 10. 13(日) 13 : 35
R1. 10. 13(日) 3 : 25	新田米山線	全面通行止め	R1. 10. 13(日) 7 : 15
R1. 10. 13(日) 3 : 30	米山迫線	全面通行止め	R1. 10. 13(日) 16 : 20
R1. 10. 13(日) 3 : 30	小島豊里線	全面通行止め	R1. 10. 21(月) 10 : 00

## 〔市道〕

規制日時	対象路線（区間）等	規制状況	解除日時
R1. 10. 12(土) 21 : 55	下在線	全面通行止め	R1. 10. 14(月) 8 : 30
R1. 10. 12(土) 22 : 00	黄牛線	全面通行止め	R2. 10. 16(金)
R1. 10. 12(土) 22 : 50	佐沼高校グラウンド線	全面通行止め	R1. 10. 13(日)
R1. 10. 12(土) 22 : 50	新大東幹線	全面通行止め	R1. 10. 14(月) 13 : 00
R1. 10. 12(土) 23 : 40	山成 2 号線	全面通行止め	R1. 10. 13(日) 8 : 00
R1. 10. 13(日) 0 : 50	沼崎・下沼崎前線	全面通行止め	R1. 10. 16(水)
R1. 10. 13(日) 1 : 40	前沼線	全面通行止め	R2. 3. 11(水)
R1. 10. 13(日) 1 : 30	沼崎・寺志田線	全面通行止め	R1. 10. 14(月)
R1. 10. 13(日) 5 : 00	根郭・相川線	全面通行止め	R1. 10. 13(日) 12 : 00
R1. 10. 13(日) 8 : 00	烏田・蛇沼線	全面通行止め	R1. 10. 29(火)
R1. 10. 13(日)	上の山・黄牛線	全面通行止め	R3. 1. 26(火)
R1. 10. 13(日) 7 : 39	大萱線	全面通行止め	R1. 10. 13(日)
R1. 10. 14(月)	南沢山根線	全面通行止め	R1. 10. 14(月)
R1. 10. 13(日)	山田線	全面通行止め	R1. 10. 21(月)
R1. 10. 13(日)	山崎福平線	全面通行止め	R1. 10. 14(月)
R1. 10. 13(日)	山桑線	全面通行止め	R1. 10. 14(月)
R1. 10. 13(日)	古堂線	全面通行止め	R1. 10. 14(月)
R1. 10. 13(日)	楼台 8 号線	全面通行止め	R1. 10. 14(月)
R1. 10. 13(日)	狼河原・鱒淵線	全面通行止め	R1. 10. 15(火)
R1. 10. 13(日)	苔野谷地・中須崎 2 号線	全面通行止め	R1. 10. 16(水)
R1. 10. 12(土)	福田寺線	全面通行止め	R1. 10. 14(月)
R1. 10. 12(土)	明耕院線	全面通行止め	R1. 10. 14(月)

R1. 10. 12(土)	大柳津線	全面通行止め	R1. 10. 14(月)
R1. 10. 12(土)	入土線	全面通行止め	R1. 10. 24(月)
R1. 10. 12(土)	法師沢線	全面通行止め	R1. 10. 13(日) 11 : 40
R1. 10. 13(日)	館石支線	全面通行止め	R2. 12. 24(木)
R1. 10. 12(土)	瀬ヶ崎・萩洗線	全面通行止め	R1. 10. 15(火)
R1. 10. 12(土)	萩洗 2 号線	全面通行止め	R1. 10. 15(火)
R1. 10. 12(土)	萩洗 9 号線	全面通行止め	R1. 10. 15(火)
R1. 10. 12(土)	萩洗 11 号線	全面通行止め	R1. 10. 15(火)
R1. 10. 12(土)	萩洗幹線	全面通行止め	R1. 10. 15(火)
R1. 10. 12(土)	中江 2 号線	全面通行止め	R1. 10. 15(火)
R1. 10. 12(土)	中江 10 号線	全面通行止め	R1. 10. 15(火)
R1. 10. 12(土)	中江 14 号線	全面通行止め	R1. 10. 15(火)
R1. 10. 12(土)	中江 15 号線	全面通行止め	R1. 10. 15(火)
R1. 10. 12(土)	中江 16 号線	全面通行止め	R1. 10. 15(火)
R1. 10. 12(土)	中江 19 号線	全面通行止め	R1. 10. 15(火)
R1. 10. 12(土)	中江 21 号線	全面通行止め	R1. 10. 15(火)
R1. 10. 12(土)	中江 24 号線	全面通行止め	R1. 10. 15(火)
R1. 10. 12(土)	中江 26 号線	全面通行止め	R1. 10. 15(火)
R1. 10. 12(土)	北方・中田線	全面通行止め	R1. 10. 15(火)
R1. 10. 12(土)	中江・飯島線	全面通行止め	R1. 10. 15(火)
R1. 10. 12(土)	天神前線	全面通行止め	R1. 10. 15(火)
R1. 10. 12(土)	天神前 2 号線	全面通行止め	R1. 10. 15(火)
R1. 10. 12(土)	天神前・飯島線	全面通行止め	R1. 10. 15(火)
R1. 10. 12(土)	山下前・一本杉線	全面通行止め	R1. 10. 15(火)
R1. 10. 12(土)	新町・高石線	全面通行止め	R1. 10. 15(火)
R1. 10. 12(土)	横町・新町線	全面通行止め	R1. 10. 15(火)
R1. 10. 12(土)	新町・大網線	全面通行止め	R1. 10. 15(火)
R1. 10. 12(土)	大網下江線	全面通行止め	R1. 10. 15(火)
R1. 10. 12(土)	南佐沼 3 号線	全面通行止め	R1. 10. 15(火)
R1. 10. 12(土)	南佐沼 4 号線	全面通行止め	R1. 10. 15(火)
R1. 10. 12(土)	新大東 1 号線	全面通行止め	R1. 10. 15(火)
R1. 10. 12(土)	新大東 2 号線	全面通行止め	R1. 10. 15(火)
R1. 10. 12(土)	新大東 12 号線	全面通行止め	R1. 10. 15(火)
R1. 10. 12(土)	新大東幹線	全面通行止め	R1. 10. 15(火)
R1. 10. 17(木) 12 : 00	上鴻巣・宮田線	全面通行止め	
R1. 10. 13(日)	横沢 1 号線	全面通行止め	R1. 10. 31(木)
R1. 10. 13(日)	長沼ダム湖周線	全面通行止め	R2. 4. 22(木)

⑥公共交通機関の運行状況

〔市民（住民）バス〕

月日	運行状況、対象路線名（区間）等
R1. 10. 13(日)	午前：全線運休 午後：米山佐沼線運休 その他については下記の規制付きで運行 ・新田線：佐沼営業所～新田公民館のみ ・津山線：佐沼営業所～柳津駅のみ ・豊里線：迂回有（大曲、竹花団地前は停車しない）
R1. 10. 14(月)	全線運行（下記の規制付き） ・新田線：佐沼営業所～新田公民館のみ ・津山線：佐沼営業所～柳津駅のみ ・豊里線：迂回有（大曲、竹花団地前は停車しない）
R1. 10. 15(火)	全線運行（下記の規制付き） ・新田線：佐沼営業所～新田公民館のみ ・豊里線：迂回有（大曲、竹花団地前は停車しない）、16時以降通常運行
R1. 10. 16(水)～	全線運行（下記の規制付き） ・新田線：佐沼営業所～新田公民館のみ ※11月25日(月)から通常運行

〔JR（BRT）〕

月日	運行状況、対象路線名（区間）等
R1. 10. 13(日)～	一部運休（前谷地～陸前戸倉）
R1. 10. 26(土)～	全線運行

## (5) 避難情報の発令状況等

### ①避難情報等の発令状況

発令等日時	発令等内容	対象者		
		対象地域	世帯数	人数
R1. 10. 12(土) 9:00	自主避難の呼びかけ (避難所開設の周知)	市内全域	27,272	78,843
R1. 10. 12(土) 15:00	警戒レベル3 (避難準備・高齢者等避難開始)	市内全域	27,272	78,843
R1. 10. 12(土) 16:00	警戒レベル4) (避難勧告)	登米、東和、津山	5,284	14,164
R1. 10. 12(土) 21:00	警戒レベル4 (避難勧告)	市内全域	27,272	78,843
R1. 10. 13(日) 11:20	解除	市内全域	27,272	78,843

### ②避難所の開設状況

開設日時	施設名称	ピーク時状況			閉鎖日時
		日時	世帯数	人数	
R1. 10. 12(土) 9:00	迫公民館	R1. 10. 13(日) 6:00	73	144	R1. 10. 13(日) 15:00
R1. 10. 12(土) 9:00	北方公民館	R1. 10. 12(土) 23:00	34	83	R1. 10. 13(日) 10:50
R1. 10. 12(土) 9:00	登米公民館	R1. 10. 13(日) 6:00	23	57	R1. 10. 13(日) 10:50
R1. 10. 12(土) 9:00	東和地域福祉センター	R1. 10. 13(日) 6:00	16	34	R1. 10. 13(日) 12:00
R1. 10. 12(土) 9:00	錦織公民館	R1. 10. 13(日) 6:00	22	64	R1. 10. 13(日) 12:00
R1. 10. 12(土) 9:00	米谷公民館	R1. 10. 12(土) 23:00	18	28	R1. 10. 13(日) 10:50
R1. 10. 13(日) ※自主避難所として開設	米川小学校体育館	R1. 10. 13(日) 6:00	28	55	R1. 10. 13(日) 10:50
R1. 10. 12(土) 9:00	中田農村環境改善センター	R1. 10. 13(日) 6:00	34	87	R1. 10. 13(日) 10:30
R1. 10. 12(土) 9:00	中田総合体育館	R1. 10. 13(日) 6:00	55	81	R1. 10. 13(日) 10:30
R1. 10. 12(土) 9:00	豊里公民館	R1. 10. 12(土) 23:00	26	53	R1. 10. 13(日) 10:50
R1. 10. 12(土) 9:00	中津山公民館	R1. 10. 13(日) 6:00	23	45	R1. 10. 13(日) 11:00
R1. 10. 12(土) 9:00	吉田体育館	R1. 10. 13(日) 6:00	14	34	R1. 10. 13(日) 11:00
R1. 10. 12(土) 9:00	石越公民館	R1. 10. 12(土) 23:00	9	16	R1. 10. 13(日) 10:30
R1. 10. 12(土) 9:00	石越保健センター	R1. 10. 12(土) 23:00	22	52	R1. 10. 13(日) 10:30
R1. 10. 12(土) 9:00	南方公民館	R1. 10. 13(日) 6:00	27	58	R1. 10. 13(日) 10:30
R1. 10. 12(土) 9:00	津山老人福祉センター	R1. 10. 13(日) 6:00	22	51	R1. 10. 14(月) 17:00
R1. 10. 12(土) 9:00	津山公民館	R1. 10. 13(日) 6:00	18	27	R1. 10. 13(日) 18:00
	17箇所	合計	464	969	



(6) 被害額一覧

令和3年3月1日現在

項目	箇所数	被害額	面積	数量	備考
総務部関係	2カ所	2,896千円			
防災行政無線	2カ所	2,896千円			
市民生活部関係	8カ所	544,979千円			
墓地	3カ所	111,576千円	1,000㎡		
防犯灯	4カ所	775千円			
災害ごみ		431,656千円		6,585t	
社会福祉施設	1カ所	972千円			
産業経済部関係		1,739,182千円			
農業用施設	187カ所	496,570千円			
農地	99カ所	173,464千円	6.13ha		
農業用施設	32カ所	273,505千円			
農業用機械		43,500千円			
農業関係施設	52カ所	3,510千円	5,000㎡		
畜産施設関連	4カ所	2,591千円			
農作物		328,555千円	1,060.9ha	1,018,499kg	
きゅうり		1,771千円	0.3ha	6,414kg	
キャベツ		23,700千円	16ha	303,840kg	
ネギ		12,116千円	12ha	33,936kg	
ホウレンソウ		47,898千円	10ha	88,700kg	
雪菜		21,018千円	5ha	67,800kg	
大豆		197,880千円	970ha	388,000kg	
リンゴ		13,513千円	27ha	84,456kg	
水稻		4,082千円	20ha	21,040kg	
白菜		345千円	0.3ha	4,925kg	
花き		1,232千円	0.2ha	18,388kg	
ワサビ		5,000千円	0.1ha	1,000kg	
貯蔵収穫農産物	5カ所	4,656千円		24,000kg	
稲ワラ		255,960千円	3,200ha	15,998t	
林業関連	97カ所	284,400千円			
林道	97カ所	284,400千円		67,635m	
商工業関連	69カ所	369,041千円			
工業施設	3カ所	4,000千円			
商業施設	57カ所	112,235千円			
観光施設	9カ所	252,806千円			
建設部関係	907カ所	902,274千円			
道路	604カ所	544,080千円		6,649.5m	
河川	286カ所	336,785千円		3,799m	
下水	17カ所	21,409千円			
教育委員会関係	14カ所	35,982千円			
社会教育施設	5カ所	2,354千円			
学校施設	4カ所	3,450千円			
指定文化財	5カ所	30,178千円			
水道事業所関係	15カ所	36,557千円			
配水施設	12カ所	26,269千円			
浄水施設等	3カ所	10,288千円			
合計	1,304カ所	3,261,870千円			