

## 1 1 資料編

### (1) 誘導区域 詳細図

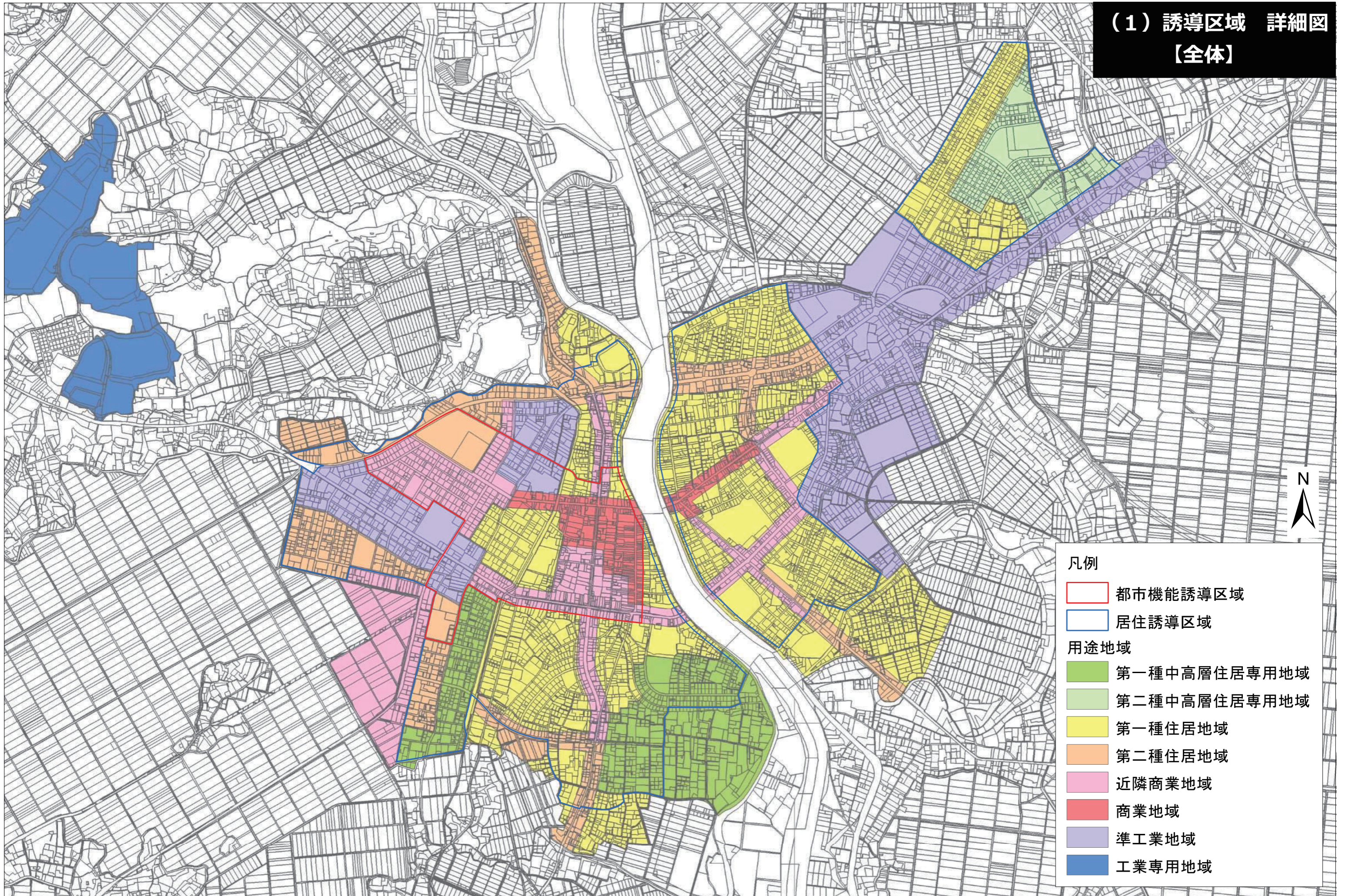
- ・ 居住誘導区域
- ・ 都市機能誘導区域

### (2) 登米市立地適正化計画アンケート 集計結果

- ・ 市民向け
- ・ 高校生向け

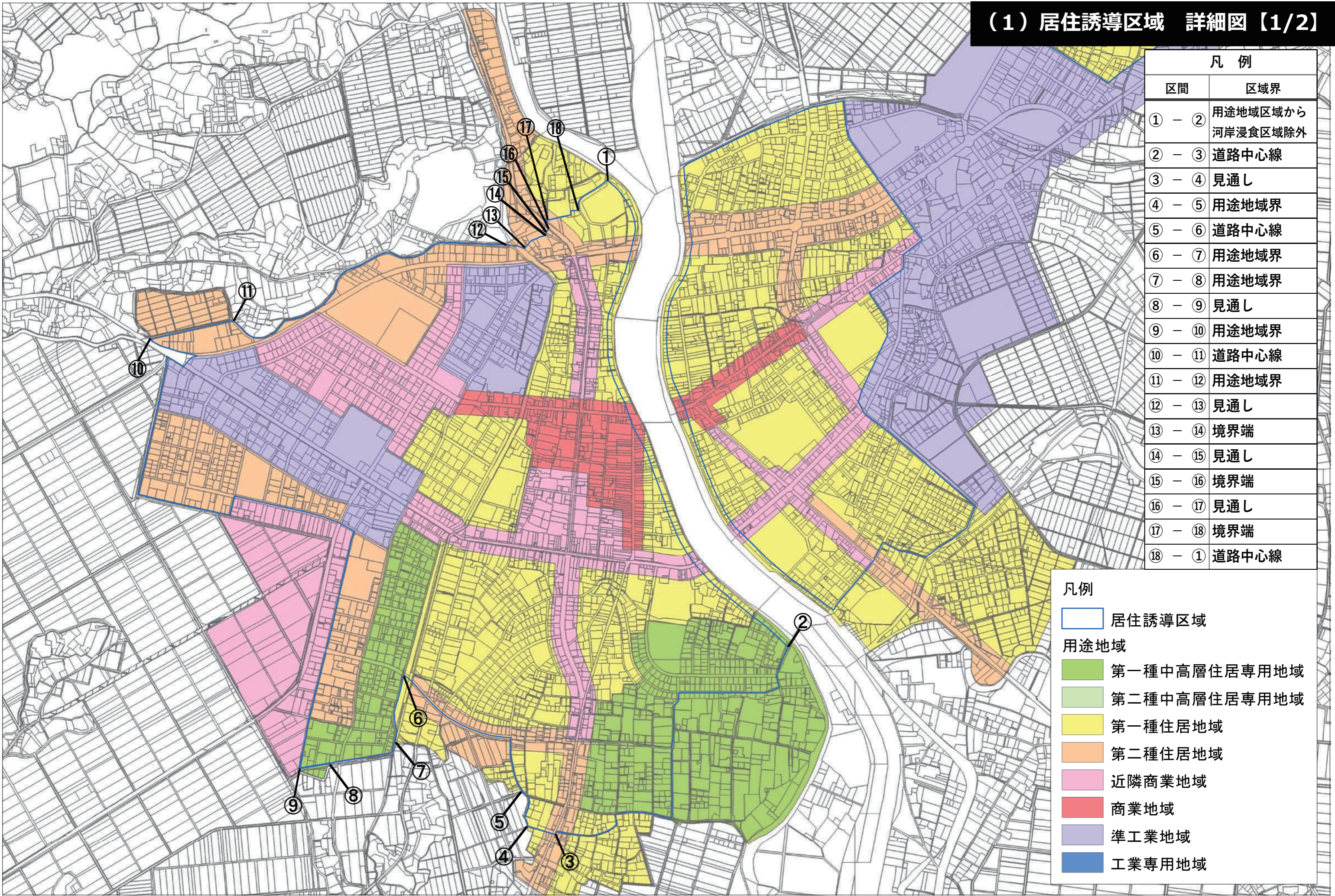
### (3) 誘導区域等 検討資料

(1) 誘導区域 詳細図  
【全体】



- 凡例
- 都市機能誘導区域
  - 居住誘導区域
- 用途地域
- 第一種中高層住居専用地域
  - 第二種中高層住居専用地域
  - 第一種住居地域
  - 第二種住居地域
  - 近隣商業地域
  - 商業地域
  - 準工業地域
  - 工業専用地域

(1) 居住誘導区域 詳細図【1/2】

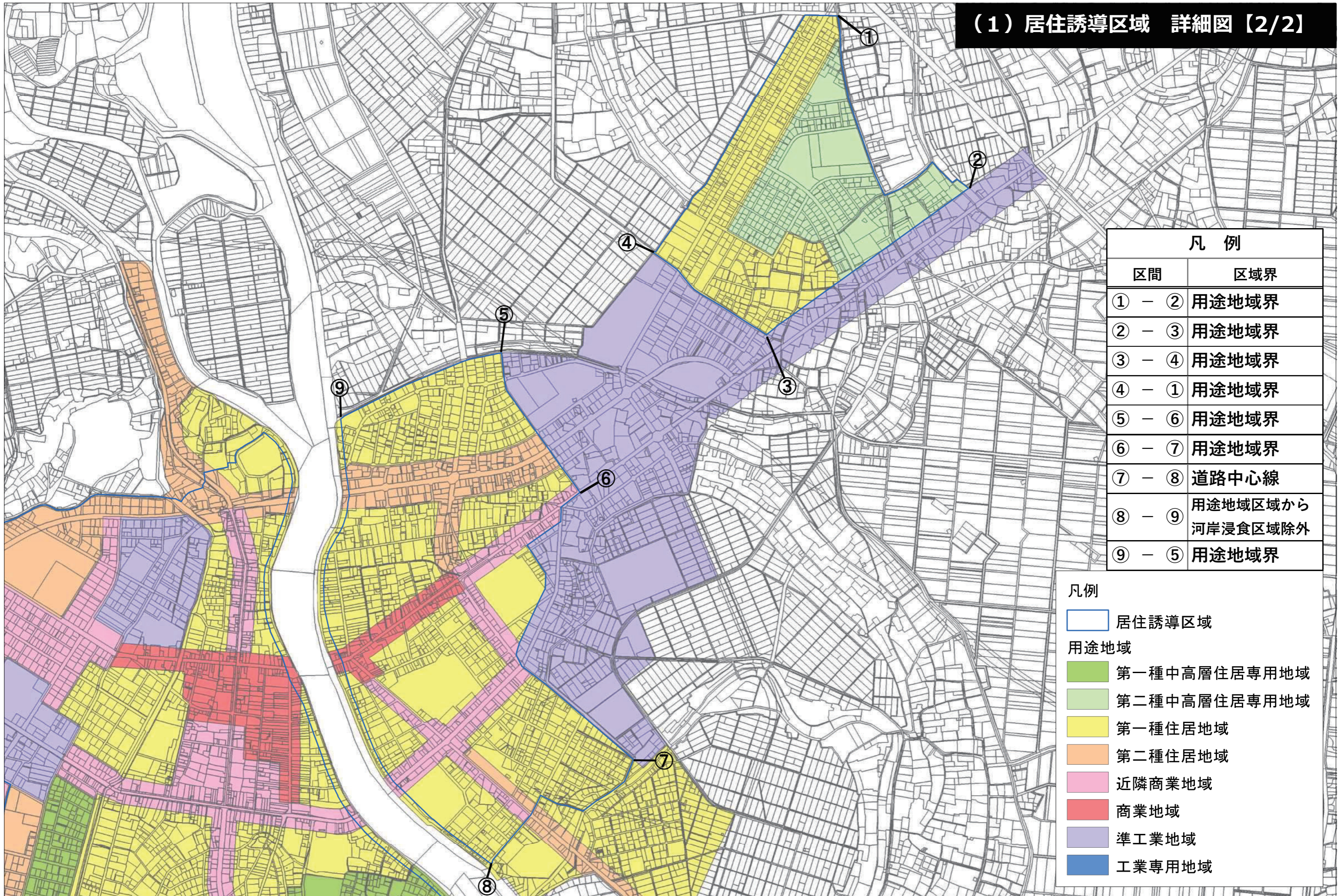


凡例	
区間	区域界
① - ②	用途地域区域から河岸浸食区域除外
② - ③	道路中心線
③ - ④	見通し
④ - ⑤	用途地域界
⑤ - ⑥	道路中心線
⑥ - ⑦	用途地域界
⑦ - ⑧	用途地域界
⑧ - ⑨	見通し
⑨ - ⑩	用途地域界
⑩ - ⑪	道路中心線
⑪ - ⑫	用途地域界
⑫ - ⑬	見通し
⑬ - ⑭	境界端
⑭ - ⑮	見通し
⑮ - ⑯	境界端
⑯ - ⑰	見通し
⑰ - ⑱	境界端
⑱ - ①	道路中心線

凡例

	居住誘導区域
用途地域	
	第一種中高層住居専用地域
	第二種中高層住居専用地域
	第一種住居地域
	第二種住居地域
	近隣商業地域
	商業地域
	準工業地域
	工業専用地域

(1) 居住誘導区域 詳細図【2/2】

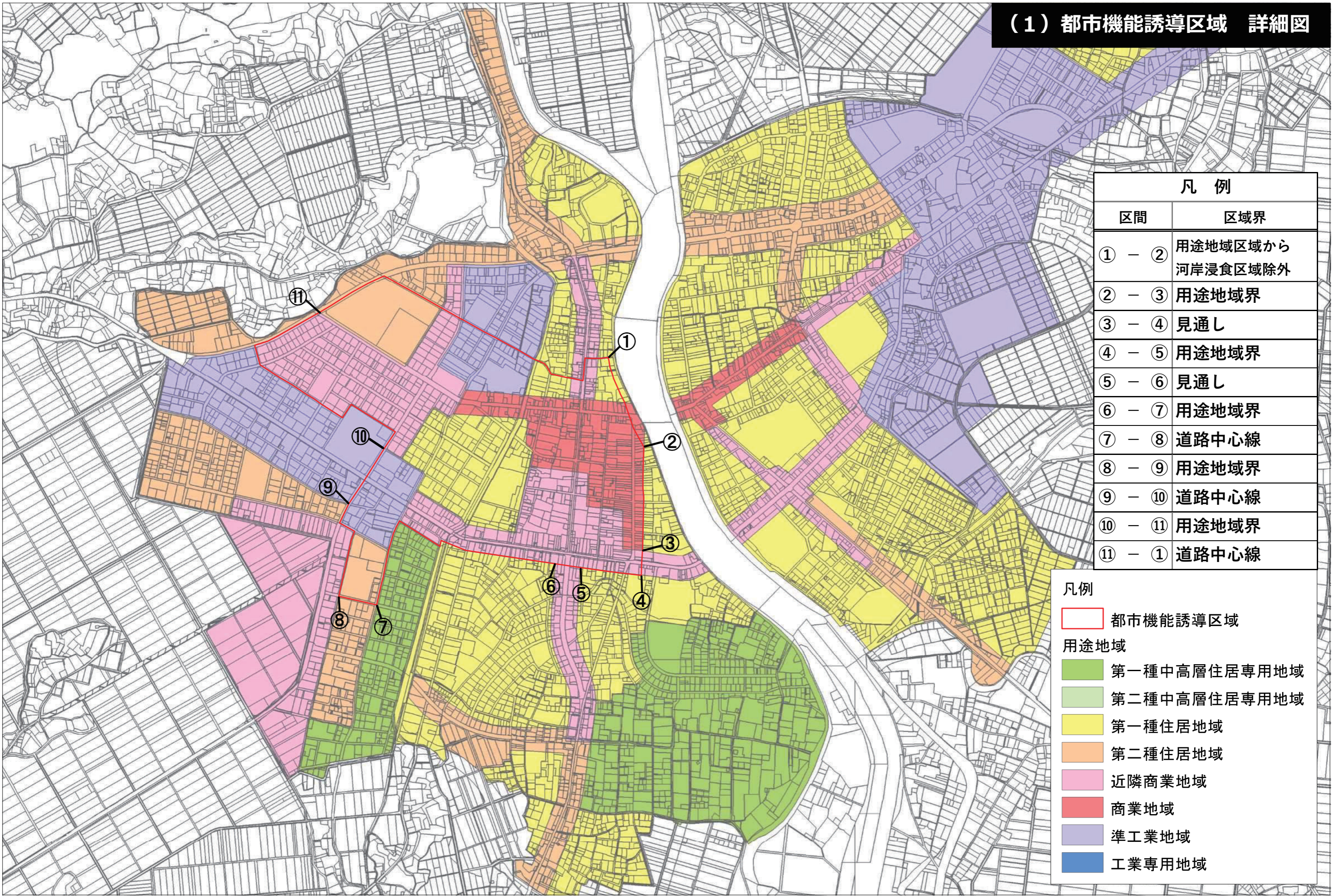


凡例	
区間	区域界
① - ②	用途地域界
② - ③	用途地域界
③ - ④	用途地域界
④ - ①	用途地域界
⑤ - ⑥	用途地域界
⑥ - ⑦	用途地域界
⑦ - ⑧	道路中心線
⑧ - ⑨	用途地域区域から 河岸浸食区域除外
⑨ - ⑤	用途地域界

凡例

	居住誘導区域
用途地域	
	第一種中高層住居専用地域
	第二種中高層住居専用地域
	第一種住居地域
	第二種住居地域
	近隣商業地域
	商業地域
	準工業地域
	工業専用地域

(1) 都市機能誘導区域 詳細図



凡例	
区間	区域界
① - ②	用途地域区域から河岸浸食区域除外
② - ③	用途地域界
③ - ④	見通し
④ - ⑤	用途地域界
⑤ - ⑥	見通し
⑥ - ⑦	用途地域界
⑦ - ⑧	道路中心線
⑧ - ⑨	用途地域界
⑨ - ⑩	道路中心線
⑩ - ⑪	用途地域界
⑪ - ①	道路中心線

凡例

	都市機能誘導区域
用途地域	
	第一種中高層住居専用地域
	第二種中高層住居専用地域
	第一種住居地域
	第二種住居地域
	近隣商業地域
	商業地域
	準工業地域
	工業専用地域