# 登米都市計画総括図

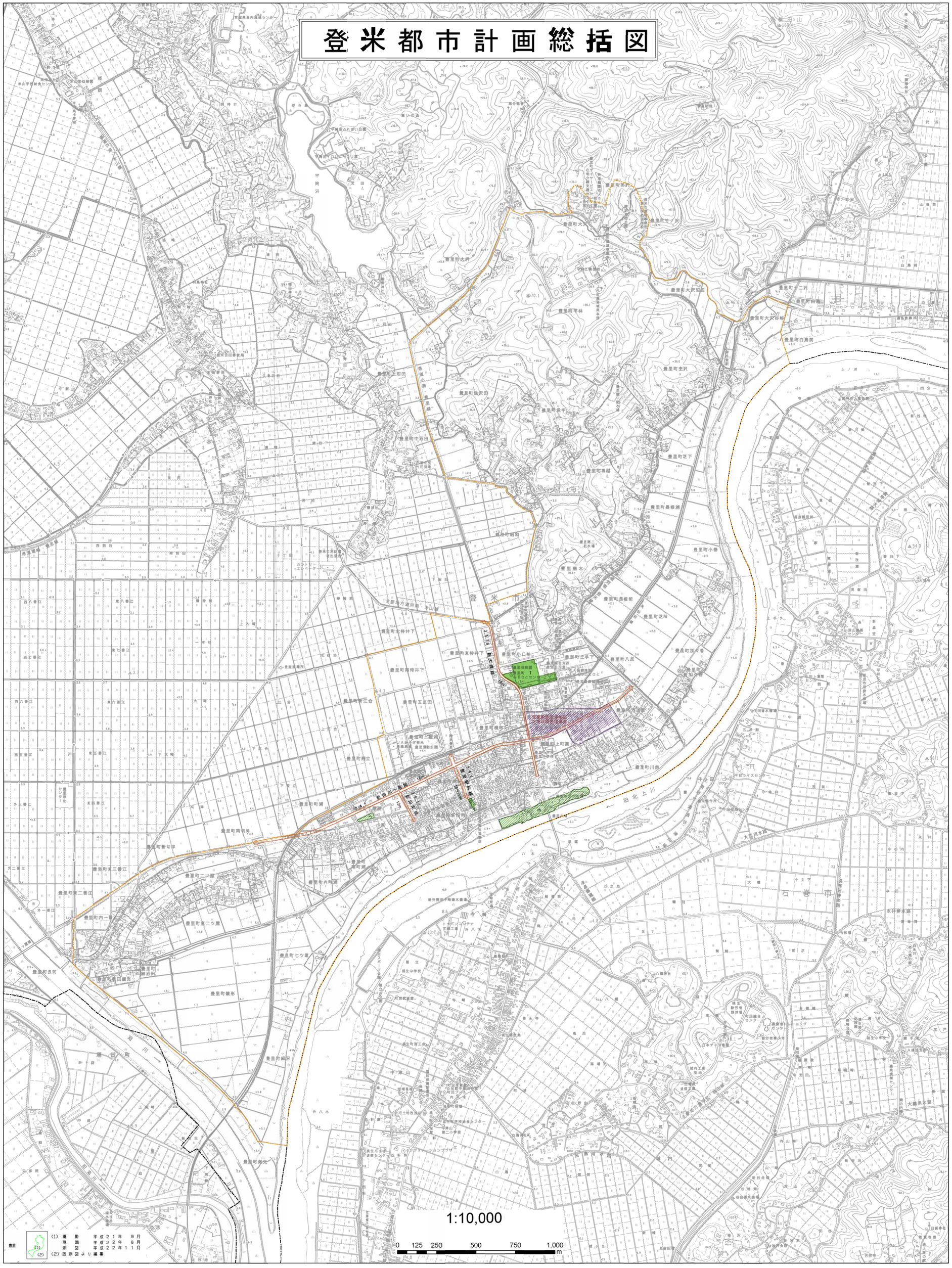


**都市計画の指定**

| | | | |
|---|---|---|---|
| 都市計画区域の指定 | 平成22年3月26日 宮城県告示第256号 | 約8,066ha | 当初指定 昭24.4.21 |
| 用途地域の指定 | 平成29年8月1日 登米市告示第229号 | 約535.2ha | 当初指定 昭44.5.7 |

**都市計画道路**

| 番号 | 名称 | 起点 | 終点 | 巾員 | 延長 | 決定年月日番号 |
|---|---|---|---|---|---|---|
| 3.4.4 | 豊里駅前線 | 豊里町上屋浦 | 豊里町新田町 | 16～22m | 約 280m | 昭 61.2.7 県告 148 号 |
| 3.4.5 | 新田加ヶ巻線 | 豊里町新切津 | 豊里町土手下 | 16m | 約2,290m | 平 14.4.5 県告 414 号 |
| 3.5.16 | 新大橋線 | 豊里町新田町 | 豊里町北待井下 | 12m | 約1,080m | 昭 61.2.7 県告 148 号 |
| 3.5.17 | 新田町線 | 豊里町上屋浦 | 豊里町新田町 | 12m | 約 210m | 平 14.4.5 県告 414 号 |

**都市計画公園**

| 番号 | 公園番号 | 公園名 | 位置 | 面積 | 決定年月日番号 |
|---|---|---|---|---|---|
| ⑬ | 2.2.13 | 仲の松公園 | 豊里町新田町 | 約1.8 ha | 昭 60.3.30 町告 15 号 |
| イ | 4.3.2 | 花の公園 | 豊里町小口前 | 約3.2 ha | 平 4.1.7 町告 1 号 |

**その他公園**

| 番号 | 公園名 | 位置 | 面積 | 開設年月日番号 |
|---|---|---|---|---|
| ホ | 水辺の公園 | 豊里町川前 | 約4.3 ha | 平 19.9.18 市告 174 号 |
| ヘ | 下屋浦公園 | 豊里町下屋浦 | 約0.25ha | 平 20.3.28 市告 72 号 |

**土地区画整理事業**

| 名称 | 面積 | 施工年度 | 備考 |
|---|---|---|---|
| 豊里町赤生津地区土地区画整理事業 | 10.0ha | 昭27～ | S47（登記完了） |




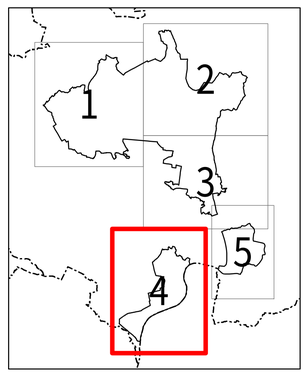


**凡例**

| | |
|---|---|
| | 市域界 |
| | 都市計画区域 |
| | 都市計画道路 |
| | 都市計画公園 |
| | その他公園 |
| | 土地区画整理事業 |

「この測量成果は、国土地理院長の助言をうけて得たものである（助言番号）平22 東公 第78号」