登米都市計画総括図

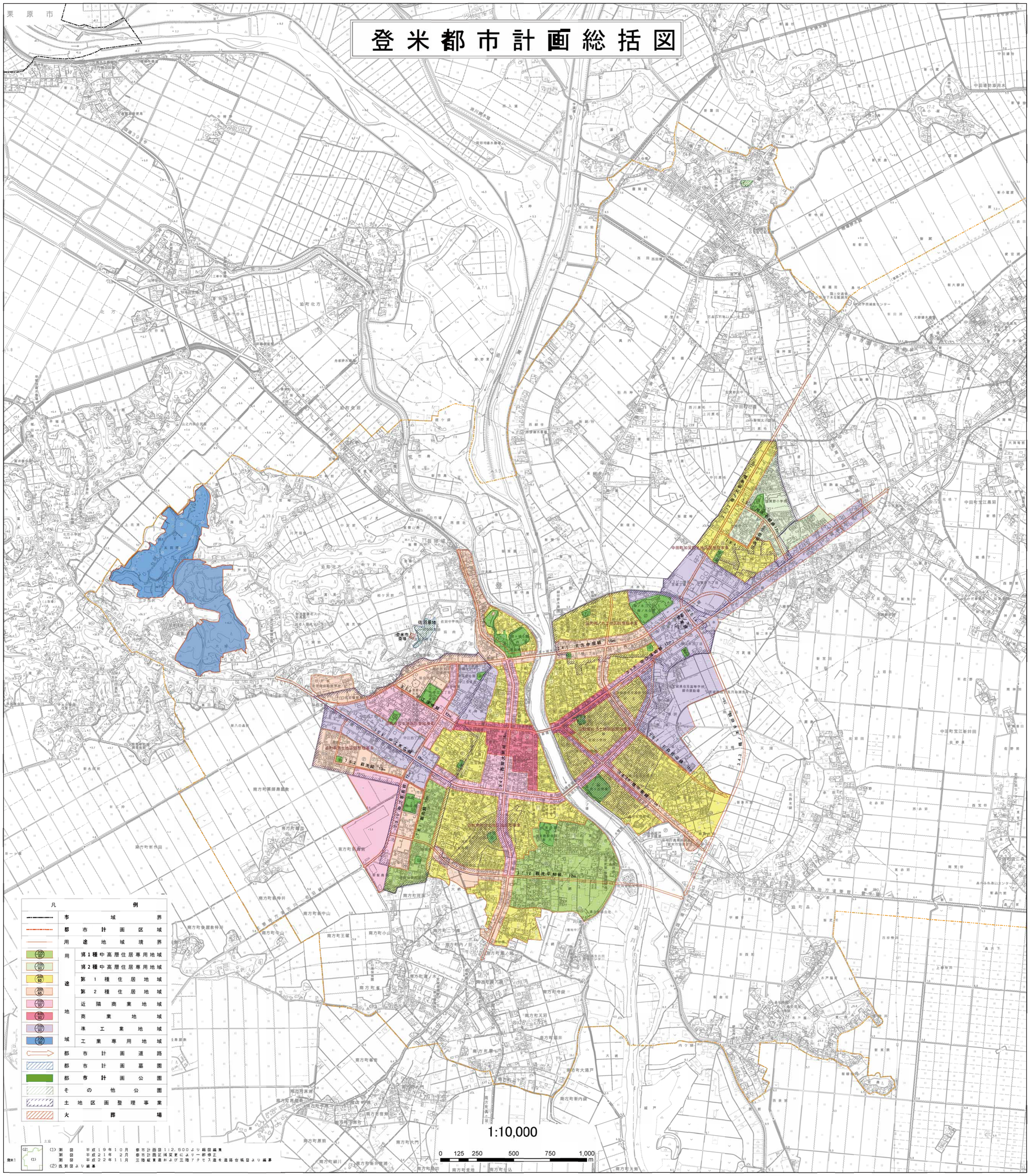

都市計画の指定

都市計画区域の指定	平成22年3月26日	宮城県告示第256号	約8,066ha	当初指定 昭24.4.21
用途地域の指定	平成29年8月1日	登米市告示第229号	約535.2ha	当初指定 昭44.5.7

都市計画道路

番号	名称	起点	終点	巾員	延長	決定年月日番号
3.4.1	北方中田線	迫町北方字石打坂	中田町石森字駒牽	16m	約4,540m	平2.5.25 県告723号
3.4.2	西館大網線	迫町佐沼字西館	南方町字内ノ目	16m	約2,960m	平.元2.7 県告126号
3.4.3	梅ノ木平柳線	迫町佐沼字一本杉	迫町森字平柳	16m	約2,000m	昭57.1.16 県告57号
3.5.7	石森佐沼線	迫町佐沼字梅ノ木	迫町佐沼字新駒木袋	12m	約1,800m	平6.6.14 県告659号
3.5.8	中江塚崎線	迫町佐沼字中江二丁目	中田町石森字表	12m	約2,650m	平6.6.14 県告659号
3.5.9	中江末広線	迫町佐沼字中江五丁目	迫町佐沼字石仏	15m	約2,930m	平.元2.7 県告126号
3.5.10	中江飯島線	迫町佐沼字中江一丁目	迫町佐沼字新飯島西	12m	約1,400m	昭63.8.17 町告18号
3.5.11	梅ノ木駒牽線	迫町佐沼字一本杉	迫町佐沼字梅ノ木	12m	約 230m	昭61.2.5 迫告6号
3.5.12	萩洗平柳線	迫町佐沼字飯島西	迫町森字平柳	12m	約2,010m	昭63.8.17 町告18号
3.5.13	梅ノ木駒牽線	中田町石森字水神木	中田町石森字駒牽	12m	約1,770m	平2.6.4 中告25号
3.6.20	錦平柳線	迫町佐沼字錦	迫町森字平柳	11m	約1,310m	昭57.1.14 県告57号
7.5.1	川原毛館線	中田町石森字下川原毛	中田町石森字館	12m	約 540m	平2.6.4 中告25号
7.6.2	萩洗線	迫町佐沼字萩洗	迫町佐沼字飯島西	10m	約 960m	平.元2.10 迫告2号
7.6.3	飯島線	迫町佐沼字飯島西	迫町佐沼字飯島	10m	約 480m	平.元2.10 迫告2号
7.6.4	川原毛線	中田町石森字塚崎	中田町石森字下川原毛	10m	約 440m	平2.6.4 中告25号

都市計画公園

番号	公園番号	公園名	位置	面積	決定年月日番号
①	2.2.1	錦公園	迫町佐沼字錦	約0.37ha	昭44.5.20 建告2424号
②	2.2.2	中江東公園	迫町佐沼字中江一丁目	約0.18ha	昭56.7.30 町告33号
③	2.2.3	中江西公園	迫町佐沼字中江五丁目	約0.46ha	昭56.7.30 町告33号
④	2.2.4	中江南公園	迫町佐沼字中江三丁目	約0.18ha	昭56.7.30 町告33号
⑤	2.2.5	南佐沼公園	迫町佐沼字南佐沼二丁目	約0.36ha	昭56.7.30 町告33号
⑥	2.2.6	梅ノ木1号公園	迫町佐沼字八幡三丁目	約0.14ha	平2.2.26 町告5号
⑦	2.2.7	梅ノ木2号公園	迫町佐沼字八幡一丁目	約0.24ha	平2.2.26 町告5号
⑧	2.2.8	梅ノ木3号公園	迫町佐沼字梅ノ木三丁目	約0.17ha	平2.2.26 町告5号
⑨	2.2.9	梅ノ木4号公園	迫町佐沼字梅ノ木五丁目	約0.20ha	平2.2.26 町告5号
⑩	2.2.10	萩洗1号公園	迫町佐沼字萩洗一丁目	約0.18ha	平2.2.26 町告5号
⑪	2.2.11	萩洗2号公園	迫町佐沼字江合三丁目	約0.18ha	平2.2.26 町告5号
⑫	2.2.12	なかよし公園	中田町石森字加賀野二丁目	約0.46ha	平5.2.5 中田町告13号
⑭	3.3.1	佐沼公園	迫町佐沼字光ヶ丘	約2.4 ha	昭27.5.9 建告489号
⑮	3.3.2	大東公園	迫町佐沼字新大東	約1.4 ha	昭49.7.26 県告851号
⑯	3.3.3	中江中央公園	迫町佐沼字中江二丁目	約1.4 ha	昭56.8.7 県告857号
⑰	3.3.4	梅ノ木公園	迫町佐沼字梅ノ木二丁目	約3.4 ha	平2.2.20 町告232号
⑱	3.3.5	萩洗公園	迫町佐沼字江合一丁目	約1.1 ha	平8.7.17 町告26号
⑲	3.3.6	かがの公園	中田町石森字加賀野一丁目	約1.1 ha	平5.2.5 中田町告13号
⑳	4.3.1	鹿ヶ城公園	迫町佐沼字内町	約3.7 ha	平9.6.5 町告21号

都市計画墓園

公園名	位置	面積	決定年月日番号
佐沼墓地	迫町佐沼字沼向	約1.4 ha	昭38.3.22 建告674号

その他公園

番号	公園名	位置	面積	開設年月日番号
イ	前田公園	中田町石森字前田	約0.25ha	平22.6.28 市告140号

土地区画整理事業

名称	面積	施工年度	備考
迫町東佐沼土地区画整理事業	45.6ha	昭27～昭30	
迫町中江土地区画整理事業	51.2ha	昭51～昭58	
迫町南佐沼土地区画整理事業	11.2ha	昭52～昭57	
迫町梅ノ木土地区画整理事業	43.0ha	昭56～平11	
迫町萩洗土地区画整理事業	46.5ha	昭63～平16	
中田町加賀野土地区画整理事業	46.5ha	平2～平10	

都市計画火葬場

名称	位置	面積	処理能力	決定年月日番号
登米市斎場	迫町佐沼字沼向	約0.69ha	10体/日	平19.6.6 市告125号
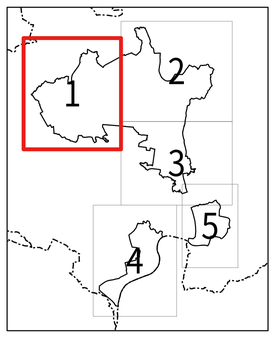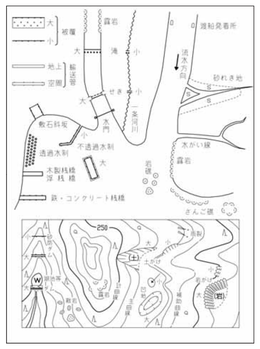
記号