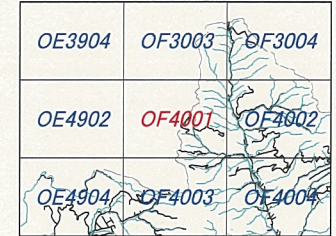


土砂災害危険箇所図 OF4001




東和町




凡 例

● 公共施設等




土石流


-  土石流危険溪流
-  土石流危険区域
-  水系

がけ崩れ(急傾斜地)


-  がけ崩れ
(急傾斜地崩壊危険箇所)

地すべり

-  地すべりブロック
-  地すべり危険箇所
(治山地すべり危険区域を含む)
-  移動土塊の到達範囲

-  湛水域・氾濫区域

山腹崩壊

-  治山山腹崩壊危険地区



S=1:7500