令和六年一月

登米市 洪水ハザードマップ
【迫町区域】

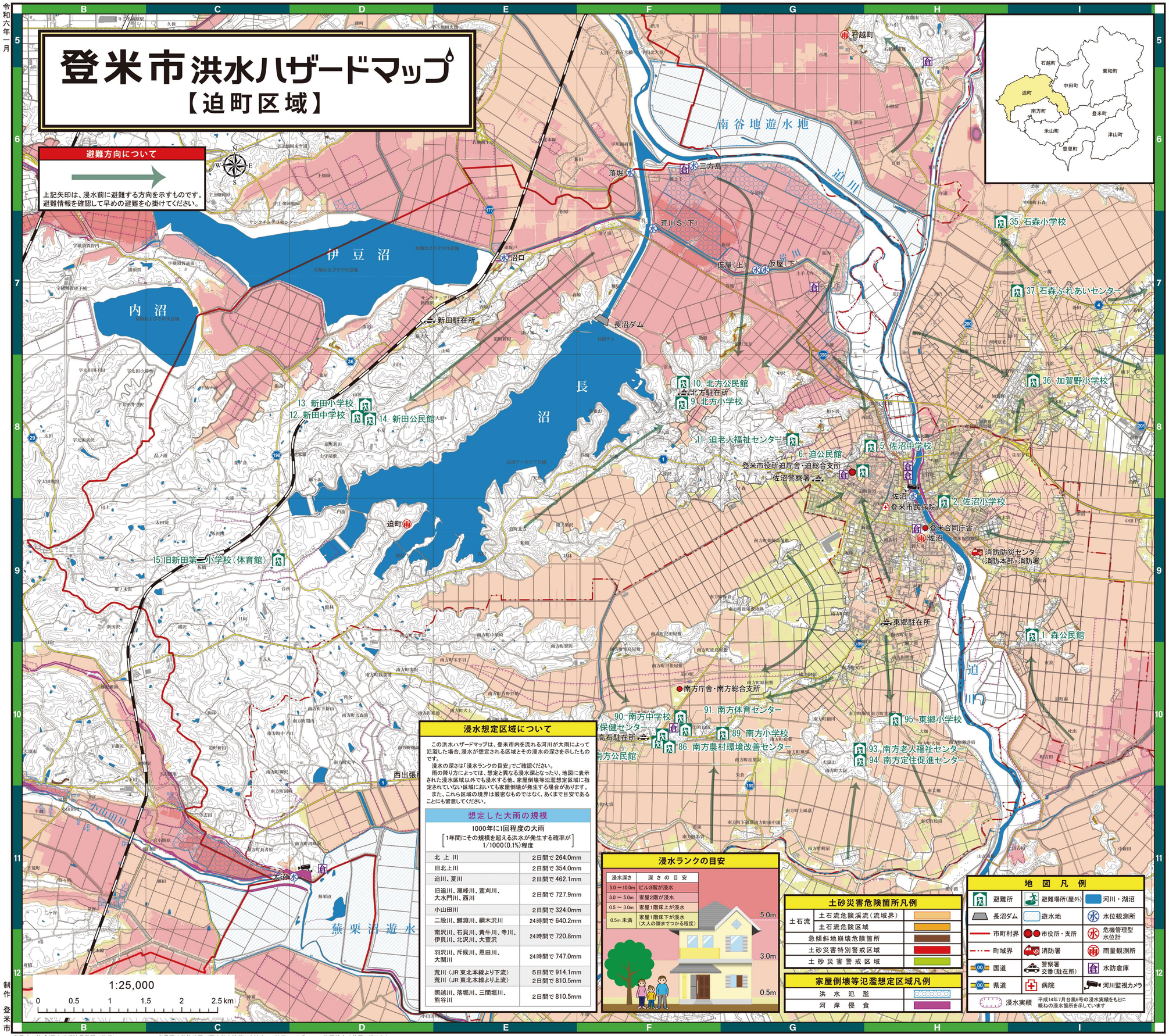

避難方向について

上記矢印は、浸水前に避難する方向を示すものです。
避難情報を確認して早めの避難を心掛けてください。

浸水想定区域について

この洪水ハザードマップは、登米市内を流れる河川が大雨によって氾濫した場合、浸水が想定される区域とその浸水の深さを示したものです。

浸水の深さは「浸水ランクの目安」でご確認ください。

雨の降り方によっては、想定と異なる浸水深となったり、地図に表示された浸水区域以外でも浸水する他、家屋倒壊等氾濫想定区域に指定されていない区域においても家屋倒壊が発生する場合があります。

また、これら区域の境界は厳密なものではなく、あくまで目安であることにも留意してください。

想定した大雨の規模

1000年に1回程度の大雨
［1年間にその規模を超える洪水が発生する確率が1/1000(0.1%)程度］

北上川	2日間で264.0mm
旧北上川	2日間で354.0mm
迫川、夏川	2日間で462.1mm
旧迫川、瀬峰川、萱刈川、大水門川、西川	2日間で727.9mm
小山田川	2日間で324.0mm
二股川、鱒淵川、桐木沢川	24時間で640.2mm
南沢川、石見川、黄牛川、寺川、伊貝川、北沢川、大萱沢	24時間で720.8mm
羽沢川、斥候川、恩田川、大関川	24時間で747.0mm
荒川（JR東北本線より下流） 荒川（JR東北本線より上流）	5日間で914.1mm 2日間で810.5mm
照越川、落堀川、三間堀川、熊谷川	2日間で810.5mm

浸水ランクの目安

浸水深さ	深さの目安
5.0～10.0m	ビル3階が浸水
3.0～5.0m	家屋2階が浸水
0.5～3.0m	家屋1階床上が浸水
0.5m未満	家屋1階床下が浸水（大人の膝までつかる程度）

土砂災害危険箇所凡例

土石流	土石流危険渓流（流域界）	
	土石流危険区域	
急傾斜地崩壊危険箇所		
土砂災害特別警戒区域		
土砂災害警戒区域		

家屋倒壊等氾濫想定区域凡例

洪水氾濫	
河岸侵食	

地図凡例

避難所	避難場所(屋外)	河川・湖沼
長沼ダム	遊水地	水位観測所
市町村界	市役所・支所	危機管理型水位計
町域界	消防署	雨量観測所
国道	警察署 交番(駐在所)	水防倉庫
県道	病院	河川監視カメラ
浸水実績	平成14年7月台風6号の浸水実績をもとに概ねの浸水箇所を示しています	

避難場所一覧

洪水時に避難する避難所（浸水想定区域外）
洪水時に床下浸水するが避難可能な避難所（浸水想定区域内）
洪水時に浸水するが2階以上に避難可能な避難所（浸水想定区域内）
洪水時に浸水するが（浸水想定区域内）、又は土砂災害の危険があるため地震時の避難可能な避難所（名称は地図に表示していません）

※印のある施設は土砂災害警戒区域にあるため、大雨時には避難しないでください。

迫町区域の避難場所

地区	No.	施設名	所在地 電話番号	階数	索引
迫	1	森公民館	迫町森字西表119-5番地 0220-22-8381	3階	I-9
	2	佐沼小学校	迫町佐沼字錦10-8番地 0220-22-2740	3階	H-9
	3	光ヶ丘球場	迫町佐沼字光ヶ丘1番地 0220-22-8565	屋外	—
	4	迫武道館	迫町佐沼字八幡1丁目3番地17 0220-22-2323	1階	—
	5	佐沼中学校	迫町佐沼字沼向4番地 0220-22-2760	3階	H-8
	6	迫公民館	迫町佐沼字中江2丁目6番地1 0220-22-7324	2階	G-8
	7	迫体育館	迫町佐沼字中江2丁目6番地1 0220-22-2323	1階	—
	8	佐沼高等学校(体育館)	迫町佐沼字末広1番地 0220-22-2022	1階	—
	9	北方小学校	迫町北方字苗永110番地5 0220-22-2286	3階	F-8
	10	北方公民館	迫町北方字苗永109番地2 0220-22-2149	2階	F-8
	11	迫老人福祉センター	迫町北方字大沢84-5番地3 0220-22-9911	1階	G-8
	12	新田中学校	迫町新田字山田37番地1 0220-28-2042	3階	D-8
	13	新田小学校	迫町新田字山田37番地1 0220-28-3160	3階	D-8
	14	新田公民館	迫町新田字小友6番地 0220-28-2027	2階	D-8
	15	旧新田第二小学校(体育館)	迫町新田字村馬5番地7 0220-22-2213	1階	C-9

迫町区域以外の避難場所

地区	No.	施設名	所在地 電話番号	階数	索引
登米	16	登米中学校 ※	登米町寺池桜小川岡10番地 0220-52-2269	3階	—
	17	登米老人福祉センター	登米町寺池台谷12番地1 0220-52-2143	1階	K-11
	18	登米小学校 ※	登米町寺池桜小路6番地 0220-52-2504	4階	—
東和	22	米谷小学校	東和町米谷字越路75番地 0220-42-2006	3階	L-7
	23	旧米谷工業高等学校(校庭)	東和町米谷字百貫88番地 0220-34-4666	屋外	L-7
	24	米谷公民館	東和町米谷字仙岩75番地 0220-53-2006	1階	—
	25	東和中学校	東和町米谷字細野35番地 0220-53-2001	4階	M-6
	26	米川小学校 ※	東和町米川字東鎌木31番地 0220-45-2203	3階	—
	28	東和地域福祉センター	東和町米川字六反55番地1 0220-45-2390	1階	—
中田	35	石森小学校	中田町石森字前田29番地 0220-34-2343	3階	H-7
	36	加賀野小学校	中田町石森字加賀野1丁目17番地1 0220-34-2040	2階	I-8
	37	石森ふれあいセンター	中田町石森字茶畑7番地 0220-34-2241	1階	I-7
	38	宝江小学校	中田町宝江新井田字俵田22番地 0220-34-2144	3階	J-8
	39	中田幼稚園	中田町宝江新井田字裏表3番地1 0220-34-3502	2階	J-9
	40	中田中学校	中田町宝江黒沼字新西野7番地 0220-34-2241	3階	J-8
	41	中田体育センター	中田町宝江黒沼字新西野136番地2 0220-34-7302	1階	J-8
	42	宝江ふれあいセンター	中田町宝江黒沼字新西野138番地3 0220-34-2143	1階	J-8
	43	中田総合体育館	中田町宝江黒沼字浦38番地3 0220-34-2158	2階	J-8
	44	中田B＆G海洋センター	中田町宝江黒沼字浦38番地5 0220-34-2312	1階	J-8
	45	中田球場	中田町宝江黒沼字畑中138番地13 0220-34-4910	屋外	—
豊里	56	豊里小・中学校	豊里町上新田10-0番地 0225-76-2039	3階	J-14
	57	豊里公民館	豊里町久保田8-0番地 0225-76-2237	1階	J-14
	58	豊里多目的研修センター	豊里町北谷下14-1番地 0225-76-1428	1階	J-14
米山	62	旧善王寺小学校	米山町字善王寺石神6-8番地 0220-54-2696	3階	J-11
	63	善王寺コミュニティセンター	米山町字善王寺新沼田15番地 0220-55-2428	1階	—
	64	米山東小学校	米山町字桜岡鈴根1番地 0220-55-2042	3階	I-12
	65	吉田体育館	米山町字桜岡上持井27-6番地 0220-55-2124	1階	I-12
	66	吉田公民館	米山町字桜岡江浦41番地 0220-55-2724	2階	I-12
	67	吉田運動場	米山町字桜岡今泉68番地 0220-23-9881	屋外	I-12
	68	米岡小学校	米山町西野字古館迎2番地2 0220-55-2009	3階	H-12
	69	米山中学校	米山町西野字西小路2番地 0220-55-2041	3階	H-12
石越	78	石越小学校	石越町南郷字矢作134番地 0228-34-2012	3階	G-5
	79	石越中学校	石越町南郷字矢作48番地 0228-34-3014	3階	G-5
	80	石越体育センター	石越町南郷字矢作122番地2 0228-34-4021	1階	G-5
	81	石越公民館	石越町南郷字矢作122番地2 0228-34-2036	2階	G-5
南方	86	南方農村環境改善センター	南方町八の森40番地1 0220-58-2167	1階	F-10
	87	南方公民館	南方町八の森40番地1 0220-58-2167	2階	F-10
	88	南方保健センター	南方町八の森40番地1 0220-58-2933	1階	F-10
	89	南方小学校	南方町成9-5番地6 0220-58-2019	2階	G-10
	90	南方中学校	南方町道田前2-1番地1 0220-58-2014	3階	F-10
	91	南方体育センター	南方町西山荒前2-1番地1 0220-58-2880	1階	F-10
	92	南方武道伝承館	南方町西山荒前16番地1 0220-58-5383	1階	—
	99	津山小学校（令和6年4月1日から：津山東小学校）	津山町柳津字本町57番地 0225-68-2020	3階	L-12
津山	100	津山林業総合センター	津山町柳津字黄牛田高畑59番地 0225-68-2069	2階	L-12
	101	津山若者総合体育館	津山町柳津字黄牛田高畑59番地 0225-68-2069	1階	L-12
	102	津山運動広場	津山町柳津字黄牛田高畑59番地 0225-68-3111	屋外	L-12
	103	津山老人福祉センター ※	津山町柳津字黄牛田高畑36番地5 0225-68-2141	2階	—
	104	津山中学校 ※	津山町柳津字錦6番地 0225-68-2083	3階	—
	105	津山公民館 ※	津山町横山字本町24番地 0225-69-2234	2階	—
	106	津山小学校（令和6年3月31日まで：※旧横山小学校）	津山町横山字本町91番地 0225-69-2210	2階	—

<No27は欠番>

洪水情報等、情報の伝達方法

情報の伝達系統

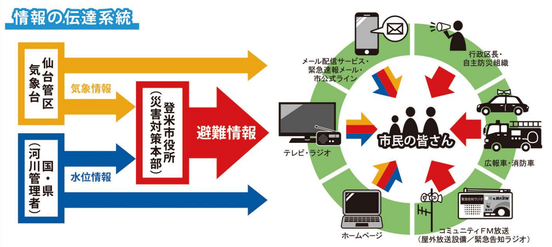

避難情報の種類

警戒レベル		
5	緊急安全確保	命の危険 直ちに安全確保！
4	避難指示	危険な場所から全員避難
3	高齢者等避難	危険な場所から高齢者等は避難
2	自らの避難行動を確認	
1	災害への心構えを高める	

情報の入手先

■河川の水位情報等
- 国土交通省　川の防災情報
  http://www.river.go.jp
- 宮城県土木部総合情報システム
  http://www.dobokusougou.pref.miyagi.jp
- 携帯版
  http://www.dobokusougou.pref.miyagi.jp/tel
- テレビのNHKデータ放送（リモコンの「d」ボタンを押します）

■河川監視カメラ
- 国土交通省東北地方整備局　北上川下流河川事務所
  http://www.thr.mlit.go.jp/karyuu/index.html
- 宮城県土木部総合情報システム
  http://www.dobokusougou.pref.miyagi.jp

■気象情報
- 気象庁ホームページ
  http://www.jma.go.jp/jma/index.html
- 天気・気象情報サイト（日本気象協会）
  https://tenki.jp

■ラジオ
≪FM放送≫
- 登米コミュニティFM（はっとエフエム）：76.7MHz
- Date fm：77.1MHz 81.3MHz 84.1MHz
- NHK-FM：82.5MHz

≪AM放送≫
- NHK第1：891kHz 981kHz 1161kHz
- NHK第2：1089kHz 1539kHz
- TBC東北放送：801kHz 1215kHz 1260kHz 1557kHz

■登米市防災情報
- 登米市メール配信サービス（登録が必要）
  https://mail.cous.jp/tomecity/
- 登米市ホームページ
  http://www.city.tome.miyagi.jp
- 登米市雨量監視システム
  http://www.tenki.ne.jp/tome
- 登米市公式ライン（登録が必要）
  https://www.city.tome.miyagi.jp/machi/shisejoho/kohokocho/shikoushikline.html

■災害用伝言ダイヤル171（災害時のみ稼働）
※災害時に家族等の避難状況等を録音、再生することができます。
① 受話器を取り、「171」に電話します。
② 次にアナウンスが聞こえます。
　こちらは災害用伝言ダイヤルセンターです。録音されるには1、再生されるには2、暗証番号を利用する録音は3、暗証番号を利用する再生は4、をダイヤルしてください・・・・
③ それぞれ、それぞれの場合に応じて、アナウンスされる手順にそって、録音または再生を行ってください。
※詳しくは、局番なしの「116」か
　http://www.ntt-east.co.jp/saigai/voice171/index.html

制作　登米市

測量法に基づく国土地理院長承認（使用）R 5JHs 448　　背景図は数値地図（国土基本情報）を拡大して使用しているので、位置精度は基図に準じます。

登米市 洪水ハザードマップ

迫町区域

この地図は、市内を流れる北上川、旧北上川、迫川、旧迫川等が、大雨によって増水し、堤防が決壊した場合の浸水予想結果に基づいて、浸水する範囲とその深さや避難が必要な区域と避難場所などを示した洪水ハザードマップです。

平成27年の水防法改正に伴い、「想定し得る最大規模の降雨」を前提とした、国が管理する北上川等の洪水浸水想定区域の見直しや宮城県が管理する迫川等の洪水浸水想定区域の見直しを受けて、これまでの登米市洪水ハザードマップを更新したものとなります。

また、家屋倒壊等をもたらすような氾濫の発生が想定される区域（家屋倒壊等氾濫想定区域）や土砂災害のおそれのある区域（土砂災害警戒区域等）も追加しました。

このマップを活用し、いざというときに備えて、自宅周辺等の浸水範囲や土砂災害の危険箇所、避難場所までの経路や家族の連絡先、非常持出品などを確認しておきましょう。

大雨のときには、雨の降り方や浸水状況に注意し、危険を感じたら早めの避難を心がけましょう。

また、河川の氾濫や土砂災害のおそれがあるときには、市から避難情報を発令しますので速やかに避難してください。

なお、想定を超える降雨、小河川の氾濫や内水氾濫は考慮していませんので、地図に示した浸水範囲以外のところも浸水する場合や、想定される浸水深が実際の浸水深と異なる場合がありますので注意してください。

登米市役所
防災危機対策室
令和６年１月作成　／　宮城県登米市迫町佐沼字中江二丁目６番地１
TEL:0220-23-7393 ／ FAX:0220-22-3328 ／ E-mail:somu-bousai@city.tome.miyagi.jp

避難時の心得

正確な情報収集と自主避難を

テレビ・ラジオ・インターネットなどで最新の気象情報、災害情報、避難情報に注意しましょう。雨の降り方や浸水の状況に注意し、危険を感じたら自主的に避難しましょう。

避難の呼びかけに注意を

危険が迫ったときには、市役所や消防団から避難の呼びかけをすることがあります。
呼びかけがあった場合には、速やかに避難してください。

危険なところには近づかない

増水した川の様子を見に行くのは大変危険ですので、絶対にやめましょう。

車での避難は控えて

車での避難は緊急車両の通行の妨げになります。
また、交通渋滞をまねき、浸水すると動けなくなりますので、できるだけ控えて、徒歩で避難しましょう。

お年寄りなどの避難に協力を

お年寄りや子供、病気の人などは、早めの避難が必要です。近所のお年寄りなどの避難に協力しましょう。
また、日本語が不自由な外国人の避難にも協力しましょう。

安全な避難経路の確認を

避難場所までの経路は、あらかじめ自分たちで複数決めておき、安全に通行できるかを確認しておきましょう。
避難には、できるだけ高い道路を選び浸水箇所があった場合は、マンホールや水路に十分注意しましょう。また、がけ地などでは土砂災害に注意しましょう。

避難する前に

避難する前に、電気・ガスなどの火元を消し、避難場所を確認しましょう。
また、親戚や知人などに避難する旨を連絡しておきましょう。

万が一、逃げ遅れたときは

万が一避難が遅れ、危険が迫ったときは、近くの丈夫な建物の二階以上に避難して救助を待ちましょう。

要配慮者への協力

高齢者

・複数の人で対応しましょう。
・急を要するときは、ひもなどを使って背負い、安全な場所へ避難しましょう。目の不自由な人には、「お手伝いしましょうか」などと、まず声をかけましょう。話しかける相手の声が頼りになりますから、話すときは、はっきりゆっくり大きな声で誘導しましょう。

体の不自由な人

・それぞれの人に適した誘導方法を確認しましょう。
・車椅子の場合は、階段では必ず３人で協力し、上がるときは前向きに、下がるときは後ろ向きにして、恐怖感を与えないように配慮しましょう。

川の氾濫

氾濫の種類

■外水氾濫

大雨によって、川の水量が増え始め、しだいに水が川幅いっぱいに広がります。この異常に水が増えた状態を「洪水」といいます。そして、川の水が家や農地などに溢れることを「氾濫」といいます。

とくに、洪水により堤防から川の水が溢れたり、堤防の一部が崩れ、そこから勢いよく流れ出した水によって発生する氾濫を「外水氾濫」といいます。

■内水氾濫

住宅地などに降った雨は、下水道や側溝などをとおって川へ排水されます。大雨が降ると川の水位があがり、下水道などから川に排水できなくなり、水が溢れてしまいます。また、窪地や地形の低いところに雨水がたまることがあります。

このように、住宅地や農地に降った雨がたまって溢れることを「内水氾濫」といいます。

早期の立退き避難が必要な区域及び浸水ランク別の避難行動

マップ上の下記に該当する区域については早期の立退き避難が必要となります。洪水時には避難行動の内容を確認し、避難情報の発令に従い、速やかに立退き避難を実施してください。
なお、注釈に該当する場合にはこの限りではありません。

区域等			避難行動	注　釈	
早期の立退き避難が必要な区域	家屋倒壊等氾濫想定区域	洪水氾濫	木造家屋が倒壊するような堤防決壊等に伴う氾濫流が発生するおそれがあることから、早期の立退き避難が必要。	ただし、氾濫が既に開始している場合など、避難場所へ移動することにより、かえって命に危険を及ぼしかねない場合は、近隣のより安全な場所への避難が必要。さらに、外出することも危険な場合には、屋内安全確保が必要。	頑丈な高層ビル等の場合は、屋内安全確保でもよい。
		河岸侵食	家屋が倒壊するような河岸侵食の発生するおそれがあることから、早期の立退き避難が必要。		—
	家屋が水没するおそれのある区域（5.0m未満　10.0m未満）		最上階も浸水するおそれがあることから、早期の立退き避難が必要。		最上階が浸水しない場合は、屋内安全確保でもよい。
	その他の浸水想定区域（0.5m未満　3.0m未満）		床上浸水または床下浸水が想定されることから、立退き避難が望ましい浸水時に想定される状況を踏まえ、自らの判断により屋内安全確保でも良い。		1階が浸水するおそれがある区域の1階建ての建物等においては、早期の立退き避難が必要。
浸水想定区域外			テレビやラジオ等から最新の情報を収集する。	浸水想定区域内の住民等が避難してくることも考えられるため、避難の手助けを行う。	

登米市の過去の水害

登米市では、これまでに度々洪水による被害を受けてきました。近年は、地球温暖化などの影響による気候変動により、大雨や集中豪雨による水害が発生する可能性が高まっています。いざという時に適切な行動をとれるように、日ごろからの準備が大切です。

発生時期	原　因	概　要
昭和22年9月（1947年）	カスリン台風	・北上川水系では戦後最大の大出水となり、北上川の登米観測所（登米町）で11.95mの既往最高水位を記録した。 ・北上川の大泉堤防（中田町）及び夏川の堤防（中田町）が決壊し、中田町のほぼ全域から迫町、登米町、米山町まで浸水被害が広がった。
平成14年7月（2002年）	台風６号	・北上川では、概ね30年に1度の降雨となり、大泉観測所（中田町）で10.83m、米谷観測所（東和町）で12.44mの既往最高水位を記録し、昭和22年のカスリン台風以来の大出水となった。 ・迫川では、概ね20年に1度の降雨となり、佐沼観測所（迫町）で5.32mの既往最高水位を記録した。
平成21年10月（2009年）	台風 18 号	・北沢川の宮田観測所（津山町）では、1時間雨量で最大58mm、累加雨量273mmと記録的な降雨となり、北沢川及び南沢川の越水により、津山町横山地区の300世帯へ避難勧告が発令された。
令和元年 10月（2019年）	東日本台風	・深畑観測所（津山町）では、1時間雨量最大69mm、宮田観測所（津山町）では、累加雨量が372mmと記録的な降雨となり、市内全域に避難勧告が発令された。 ・津山地区では、石貫川の決壊や南沢川の越水により多くの浸水被害が発生したほか、迫地区や東和地区など市内各所で浸水被害があった。

昭和22年9月 カスリン台風

〔中田町石森地区の浸水状況〕

〔現教育資料館（登米町）前の様子〕

平成14年7月 台風6号

〔東和町米谷大橋付近の浸水状況〕

〔迫川（迫町佐沼地区）の増水の様子〕

令和元年10月 東日本台風

〔もくもくランドの浸水状況〕

〔津山町横山地区の浸水状況〕

いざという時の緊急連絡先

■登米市

名　称	電話番号	索 引
登米市役所迫庁舎・迫総合支所	0220-22-2111	G-8
登米庁舎・登米総合支所	0220-52-2111	K-10
東和総合支所	0220-53-4111	M-5
中田庁舎・中田総合支所	0220-34-2311	J-7
豊里総合支所	0225-76-4111	J-14
米山総合支所	0220-55-2111	G-12
石越総合支所	0228-34-2111	G-5
南方庁舎・南方総合支所	0220-58-2111	F-10
津山総合支所	0225-68-3111	L-13

■病院等（市立病院等のみ掲載）

名　称	電話番号	索 引
登米市民病院	0220-22-5511	H-9
米谷病院	0220-42-2007	L-8
豊里病院	0225-76-2023	J-14
上沼診療所	0220-34-2120	K-6
登米市訪問看護ステーション	0225-76-6210	J-14
豊里老人保健施設	0225-76-5635	J-14

■ライフライン

名　称		電話番号
電気：東北電力コールセンター	引越等	0120-066-774
	停電等	0120-175-366
	その他	0570-550-220
電話：NTT東日本	故障等	113（局番なし）
	その他	116（局番なし）
水道：登米市上下水道部		0220-52-3311
ガス：宮城県LPガス保安センター協同組合第２支所		0229-39-0401

■国・県

名　称	電話番号
国土交通省東北地方整備局 北上川下流河川事務所	0225-95-0194
国土交通省東北地方整備局 北上川下流河川事務所米谷出張所	0220-42-2211
国土交通省東北地方整備局 北上川下流河川事務所飯野川出張所	0225-62-3102
宮城県東部土木事務所登米地域事務所	0220-22-6111
登米合同庁舎	0220-22-6111

■警察

名　称	電話番号	索 引
佐沼警察署	0220-22-2121	G-8
登米警察署	0220-52-2121	K-10
中田交番	0220-34-2134	J-7
北方駐在所	0220-22-5475	F-8
新田駐在所	0220-28-2049	D-7
東和駐在所	0220-45-2425	M-6
豊里駐在所	0225-76-4120	J-14
米山駐在所	0220-55-2110	H-12
吉田駐在所	0220-55-2120	I-12
中津山駐在所	0220-55-2130	F-12
長根駐在所	0228-34-2037	G-5
石越駅前駐在所	0228-34-2318	F-4
高石駐在所	0220-58-2047	F-10
東郷駐在所	0220-58-2110	H-9
柳津駐在所	0225-68-3110	L-13
横山駐在所	0225-69-2110	O-12

■消防

名　称	電話番号	索 引
消防防災センター（消防本部・消防署）	0220-22-0119	H-9
東出張所	0220-53-3119	K-6
西出張所	0220-58-2119	D-10
南出張所	0225-76-4119	J-14
北出張所	0228-34-2119	G-5
津山出張所	0225-68-3119	L-13

避難の目安となる情報

警戒レベル

警戒レベル	状　況	避難行動	避難情報
5	災害発生又は切迫	**命の危険　直ちに安全確保!** 命を守るための最善の行動をとりましょう。	緊急安全確保
≪警戒レベル4までに必ず避難！≫			
4	災害のおそれ高い	**危険な場所から全員避難** 避難場所までの移動が危険と思われる場合は、近くの安全な場所や、自宅内のより安全な場所に避難しましょう。	避難指示
3	災害のおそれあり	**危険な場所から高齢者等は避難※1** 避難に時間を要する人（ご高齢の方、障害のある方、乳幼児等）とその支援者は避難をしましょう。	高齢者等避難
2	気象状況悪化	避難に備え、ハザードマップ等により、自らの避難行動を確認しましょう。	大雨・洪水・高潮注意報（気象庁）
1	今後気象状況悪化のおそれ	災害への心構えを高めましょう。	早期注意情報（気象庁）

※1　警戒レベル3は、高齢者等以外の人も必要に応じ、普段の行動を見合わせ始めたり危険を感じたら自主的に避難するタイミングです。

雨の強さの目安

	やや強い雨	強い雨	激しい雨	非常に激しい雨	猛烈な雨
	1時間に10～20mm	1時間に20～30mm	1時間に30～50mm	1時間に50～80mm	1時間に80mm以上
人の受けるイメージ	ザーザーと降る	どしゃ降り	バケツをひっくり返したように降る	滝のように降る（ゴーゴーと降り続く）	息苦しくなるような圧迫感がある
人への影響	地面からの跳ね返りで足元がぬれる	傘をさしていてもぬれる		傘は全く役に立たなくなる	
屋内（木造住宅を想定）	雨の音で話し声がよく聞き取れない	寝ている人の半数くらいが雨に気がつく			
屋外の様子	地面一面に水たまりができる		道路が川のようになる	水しぶきであたり一面が白っぽくなり、視界が悪くなる	
車に乗っていて		ワイパーを速くしても見づらい	高速走行時、車輪と路面の間に水膜が生じブレーキが効かなくなる	車の運転は危険	

土砂災害

土砂災害の種類

■がけ崩れ

「がけ崩れ」とは、地中にしみこんだ雨水により、急な斜面が突然滑り落ちる現象です。また、地震によって起こることもあります。

■土石流

「土石流」とは、谷や山の斜面から崩れた土や石などが、大雨による水と一緒になって、一気に流れ出てくる現象です。

■地すべり

「地すべり」とは、粘土のようなすべりやすい地層に雨水などがしみこみ、その影響で地下水位が上昇し、地面が滑り出す現象です。

土砂災害の前兆現象

- 山鳴りがする
- 地面にひび割れができる
- 小石がパラパラ落ちてくる
- 斜面から水が噴き出す
- 雨が降り続いているのに川の水位が下がる
- 沢や井戸の水が濁る
- 川の水が急に濁り、流木が混ざりはじめる

これらの異常を発見したら連絡をしてください。

消防 119　警察 110　市役所 0220-22-2111

危険な場所

【土石流】

【がけ崩れ】

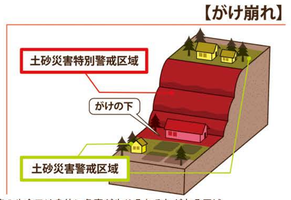

■土砂災害警戒区域・・・土砂災害が発生した場合に、住民等の生命又は身体に危害が生じるおそれがある区域
■土砂災害特別警戒区域・・・土砂災害が発生した場合に、建築物に損壊が生じ、住民等の生命又は身体に著しい危害が生じるおそれがある区域

土砂災害から避難する時の心得

- 普段から、自分の住んでいる地域の土砂災害の危険箇所を確認しておきましょう。
- 土砂災害の予兆を感じたら早めに土砂災害警戒区域や危険箇所から離れましょう。
- 土石流が発生したら、土砂の流れる方向に対して直角にできるだけ高い場所へ避難しましょう。
- 避難情報が出されていなくても、危険を感じたら自主的に避難しましょう。
- 豪雨などで避難が困難なときは、近くの頑丈な建物の２階以上に避難したり、家の中で、より安全な場所（例えば、がけから離れた部屋や２階など）に避難しましょう。

防災メモ

我が家の避難場所

家族の連絡先

名　前	生年月日	血液型	携帯電話	勤め先（会社・学校）

持ち出しリスト（事前に準備し、チェックしましょう）

- □ 貴重品（通帳、印かん、現金、保険証など）
- □ 懐中電灯、ラジオ、予備電池
- □ タオル、マスク、ウェットティシュ
- □ 救急箱や個人で必要とする薬
- □ 携帯電話の充電器
- □ 飲料水（３日分）
- □ 火や水がいらない食料（３日分）
- □ ヘルメット、防災ずきん
- □ プラスチックなどの食器類
- □ ライター、マッチ
- □ 衣類（下着、上着など）
- □ 軍手
- □ 毛布
- □ 使い捨てカイロ

※ 乳児のいるご家庭は、ミルク、紙おむつ、ほ乳びんなども用意しておきましょう

毎年6月12日は「みやぎ県民防災の日」
9月1日は「防災の日」です。

日頃の備えに合わせ、万が一の場合に安全な行動ができるように、市の総合防災訓練や、各地域・自主防災組織の防災訓練にぜひ参加しましょう。

応急救護訓練の様子

炊き出し訓練の様子