

金谷・神の木
要害・大柳

- 1: 法人A
- 2: 個人A
- 4: 法人F
- 5: 個人C
- 6: 個人D
- 7: 個人E
- 8: 個人F
- 11: 個人G
- 14: 法人B
- 15: 法人C

八幡山
長根・弥勒寺

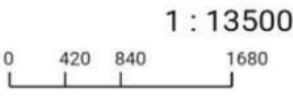
- 3: 個人H
- 9: 個人I
- 10: 個人J
- 12: 個人K
- 13: 個人L

上沼桜場
法人C、法人D
法人E、法人F
※別紙「中田町-上沼 詳細1：上沼桜場地区」

《 凡 例 》

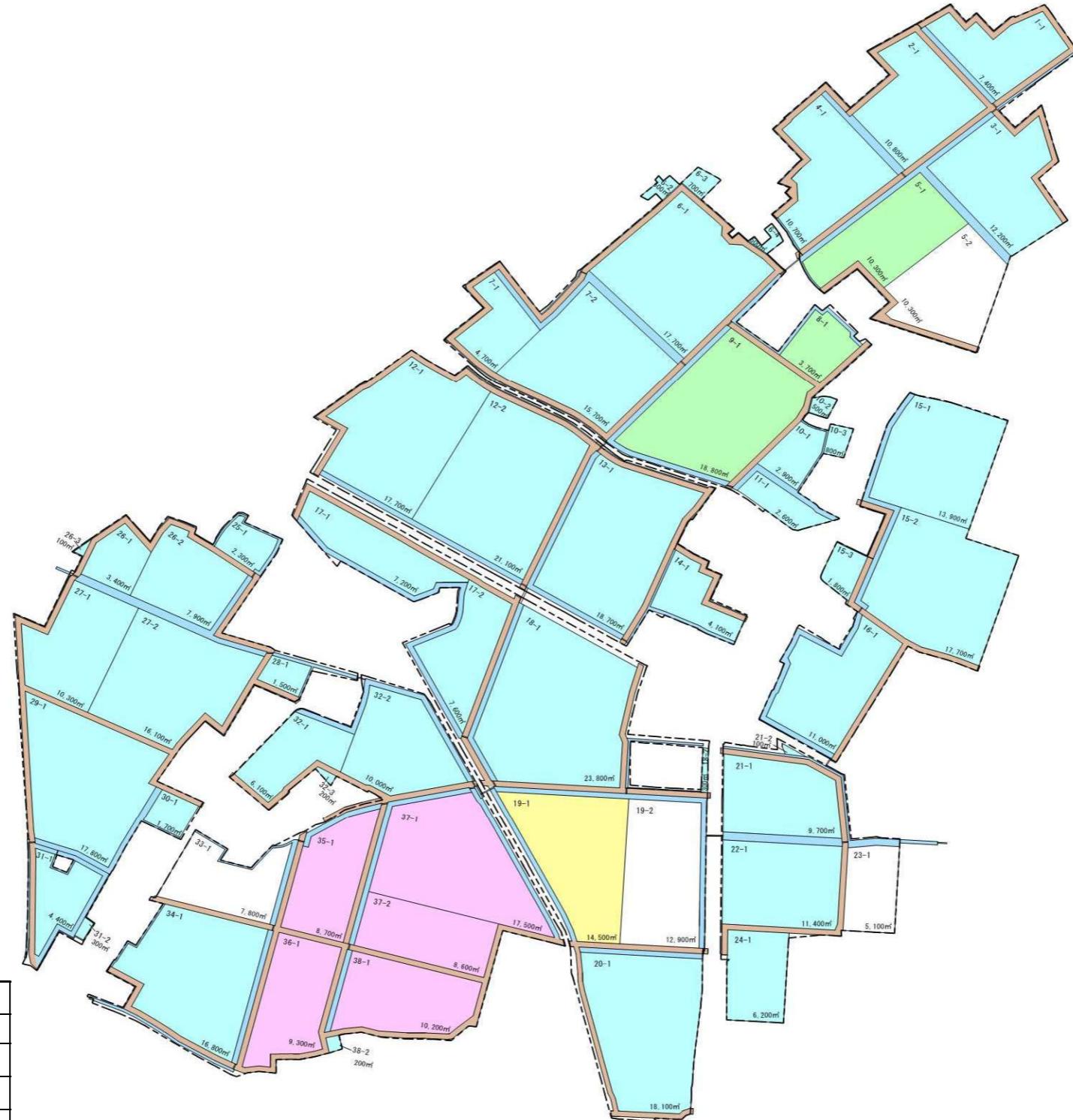
- 地域計画界線
- 目標地図界線
- 行政区界線
- エリア着色
- エリア属性

■ 耕作者指定エリア（3名以内）	■ 稲作エリア
■ 複数耕作者指定エリア（4名以上）	■ ブロックローテーションエリア
■ 条件設定エリア（条件見直し）	■ 高収益作物エリア
■ 非集積エリア	■ 有機農業エリア
※非集積エリアとは、各農業者が個別に耕作する地域のこと	○ 飼料作物エリア
	■ 保全等・林地エリア
	○ 果樹エリア



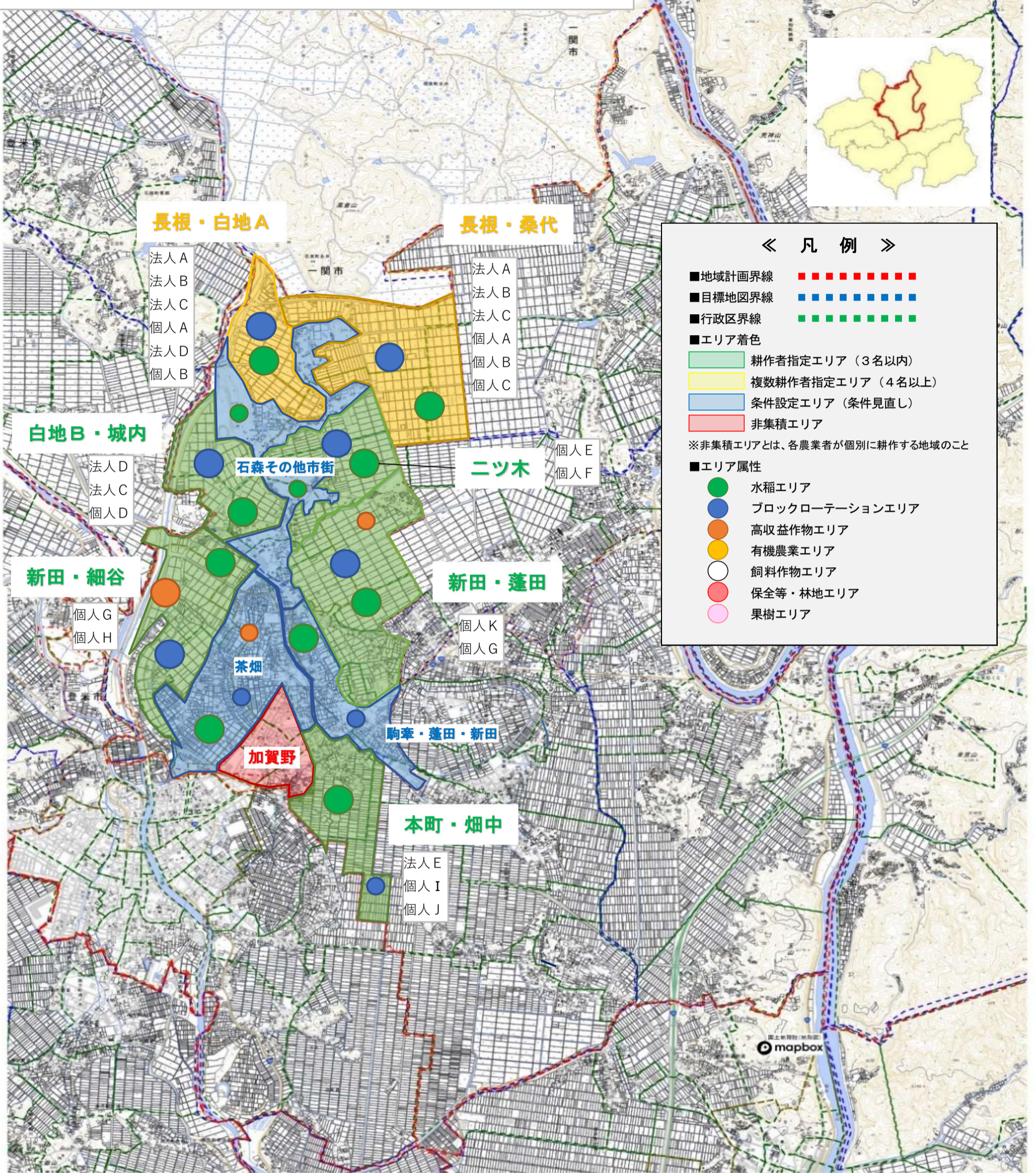
登米市地域計画（中田地区）目標地図

中田町-上沼 詳細 1 上沼桜場地区



凡 例	
名 称	
	法人C
	法人D
	法人E
	法人F
	個別経営農家

※ほ場整備事業完了後の地図



長根・白地A

- 法人A
- 法人B
- 法人C
- 個人A
- 法人D
- 個人B

長根・桑代

- 法人A
- 法人B
- 法人C
- 個人A
- 個人B
- 個人C

白地B・城内

- 法人D
- 法人C
- 個人D

石森その他市街

ニツ木

- 個人E
- 個人F

新田・細谷

- 個人G
- 個人H

茶畑

新田・蓬田

- 個人K
- 個人G

加賀野

駒牽・蓬田・新田

本町・畑中

- 法人E
- 個人I
- 個人J

《 凡 例 》

- 地域計画界線
- 目標地図界線
- 行政区界線
- エリア着色
- エリア属性

耕作者指定エリア（3名以内）
 複数耕作者指定エリア（4名以上）
 条件設定エリア（条件見直し）
 非集積エリア

※非集積エリアとは、各農業者が個別に耕作する地域のこと

- 水稻エリア
- ブロックローテーションエリア
- 高収益作物エリア
- 有機農業エリア
- 飼料作物エリア
- 保全等・林地エリア
- 果樹エリア

